

Aanvulling

2022
2023
2024
2025

GEZAMENLIJKE LIJST VAN **Nederlandse VISwateren**

Tijdens het vissen dien je bij controle
-naast de VISpas- direct de VISplanner
(zie achterzijde) óf de combinatie
Gezamenlijke Lijst van Nederlandse VISwateren
2022 | 2023 | 2024 + Aanvulling 2025 te kunnen tonen

Beheer je
lidmaatschap op
www.mijnsportvisserij.nl



Fishing in
HOLLAND

www.fishinginholland.nl


**Sportvisserij
Nederland**®

www.sportvisserijnederland.nl

Vergoeding: nihil
1 januari 2025

Gebruik Aanvulling 2025



De wateren in deze lijst zijn geordend per federatiegebied:

1	Sportvisserij MidWest Nederland	4
2	Sportvisserij Fryslân	19
-	Lauwersmeer	23
3	Sportvisserij Groningen Drenthe	24
4	Sportvisserij Oost-Nederland	25
5	Hengelsport Federatie Midden Nederland	28
6	Sportvisserij Zuidwest Nederland	33
7	Sportvisserij Limburg	40

Let op!

In deze Aanvulling 2025 op de Gezamenlijke Lijst van Nederlandse VISwateren 2022-2023-2024 staan twee categorieën wateren te onderscheiden door onderstaande achtergrondkleur:



Bevisbaar voor alle sportvissers met de VISpas.



Uitsluitend bevisbaar voor sportvissers van de federatie van het betreffende hoofdstuk, tenzij anders vermeld.

Aanvulling op de Gezamenlijke Lijst van Nederlandse VISwateren 2022-2023-2024

Normaal gesproken zou per 1 januari 2025 een nieuwe Gezamenlijke Lijst van Nederlandse VISwateren worden uitgebracht. Er is echter voor gekozen om de lancering van de nieuwe lijst één jaar uit te stellen en 2025 te overbruggen met een Aanvulling.

Gooi de Gezamenlijke Lijst van Nederlandse VISwateren 2022-2023-2024 dus niet weg!

De Gezamenlijke Lijst van Nederlandse VISwateren is drie jaar geldig, waarbij wijzigingen via Aanvullingen worden doorgegeven. In 2025 zou een nieuwe editie van deze lijst het daglicht zien, maar vanwege organisatorische ontwikkelingen is besloten om dat niet te doen. Tijdens de extra Algemene Ledenvergadering van Sportvisserij Nederland op 7 maart van dit jaar is door de federaties, unaniem en met veel enthousiasme, besloten om een voorstel te ontwikkelen om te komen tot één slagvaardige en toekomstbestendige organisatie per 1 januari 2026. In dat licht zou het onlogisch en duur zijn om een nieuwe Gezamenlijke Lijst van Nederlandse VISwateren te maken. Als tussenoplossing wordt daarom een Aanvulling 2025 uitgebracht. Die kun je samen met de Gezamenlijke Lijst van Nederlandse VISwateren 2022-2023-2024 gebruiken om aan te tonen dat je in een bepaald water mag vissen met de VISpas.

DIGITAAL GEMAK

Het bovenstaande is van toepassing voor sportvissers die de papieren versie van de Gezamenlijke Lijst van Nederlandse VISwateren gebruiken. De overgrote groep sportvissers die gebruik maakt van de VISplanner - middels de gratis app of de mobiele versie - heeft altijd de meest up-to-date digitale versie van de lijst voorhanden. Die is ook rechtsgeldig om aan te kunnen tonen waar je met de VISpas mag vissen, onder de daarbij vermelde voorwaarden. Dat is niet alleen heel erg praktisch, maar bovendien een milieuvriendelijke oplossing die veel geld bespaart. Daardoor kan Sportvisserij Nederland meer voor jou als sportvisser doen. Geef jouw duurzame keuze voor de VISplanner door via www.mijnsportvisserij.nl.

De wateren genoemd in deze lijst zijn een aanvulling op de Gezamenlijke Lijst van Nederlandse VISwateren 2022-2023-2024.

In deze wateren mag worden gevestigd door de houder van een geldige VISpas, onder de algemene voorwaarden zoals vermeld in de Gezamenlijke Lijst van Nederlandse VISwateren en de voorwaarden zoals vermeld bij de verschillende federaties.

Tijdens het vissen dien je bij controle - naast de VISpas - direct de VISplanner (zie achterzijde) of de combinatie Gezamenlijke Lijst van Nederlandse VISwateren 2022-2023-2024 + Aanvulling 2025 te kunnen tonen.

Het witte gedeelte betreft aanvullingen op de landelijk gedeelde wateren en de lichtblauwe gedeelten betreffen aanvullingen op federatief gedeeld water. Voor deze laatste dien je in het bezit te zijn van de VISpas van een bij de juiste federatie aangesloten vereniging.

ALGEMENE VOORWAARDEN

Cover en Pagina 1, Gezamenlijke Lijst van Nederlandse VISwateren 2022-2023-2024

Wijzigen in:

Cover en Pagina 1, Gezamenlijke Lijst van Nederlandse VISwateren 2022-2023-2024-2025

Pagina 2, De landelijke NachtVISoestemming en Derde Hengeltoestemming zijn verkrijgbaar via www.vispas.nl. De NachtVISoestemming kost €10,- en de Derde Hengeltoestemming €25,-

Wijzigen in:

De landelijke NachtVISoestemming en Derde Hengeltoestemming zijn verkrijgbaar via www.vispas.nl. De NachtVISoestemming kost € 12,50 en de Derde Hengeltoestemming € 27,50 inclusief € 2,50 administratiekosten. Deze kosten vervallen het volgende jaar als je een incassomachtiging afgeeft.

Pagina 2, ALGEMENE VOORWAARDEN

De houder van de VISpas dient zich bij het vissen in de wateren die in deze lijst zijn opgenomen te houden aan de hierna genoemde voorwaarden en wettelijke regels.

Wijzigen in:

De houder van de VISpas dient zich te houden aan de hierna genoemde voorwaarden en wettelijke regels.

Pagina 2, ALGEMENE VOORWAARDEN

1. In de wateren genoemd in de Gezamenlijke Lijst van Nederland VISwateren 2019-2020-2021 mag uitsluitend gevist worden indien men tevens in het bezit is van een geldige VISpas.

Wijzigen in:

1. In de wateren genoemd in de Gezamenlijke Lijst van Nederland VISwateren 2022-2023-2024-2025 mag uitsluitend gevist worden indien men tevens in het bezit is van een geldige VISpas.

Pagina 4, Kopje 'Controle' en tekst tot het kopje 'Meld visstroperij en illegale visserij'

Wijzigen in:

Controle en Tuchtrecht

Sportvissers dienen zich te houden aan de geldende wet- en regelgeving en de hierboven genoemde voorwaarden en de aanvullende lokale voorwaarden. Overtredingen van deze regels kunnen leiden tot strafrechtelijke vervolging met als mogelijk gevolg een boete en een notitie op het strafblad. Naast strafrechtelijke vervolging kunnen er tuchtrechtelijke maatregelen genomen worden tegen sportvissers. De overtredingen en daarbij horende maatregelen zijn opgenomen in het Tuchtreglement Sportvisserij Nederland. Meer informatie over de werking van het tuchtrecht treft u op www.sportvisserij nederland.nl.

Men is verplicht de VISpas en bijbehorende Lijst(en) van VISwateren direct ter inzage af te geven aan controleurs van een hengelsportvereniging, federatie en/of Sportvisserij Nederland, de politie of andere opsporingsambtenaren. In plaats van deze papieren lijst mag men ook de digitale versie van de lijst (www.visplanner.nl of de VISplanner app) tonen.

Aanwijzingen van hen (of van/namens de eigenaar) dienen onmiddellijk te worden opgevolgd. Bij geconstateerde overtreding is de controleur bevoegd de VISpas en de Lijst(en) van VISwateren in te nemen. De controleur is vervolgens verplicht deze documenten onverwijld in te leveren bij de secretaris van de vereniging die de VISpas heeft uitgereikt onder opgave van reden van inname. Indien de controleur ervoor kiest om onder het tuchtrecht een klacht in te dienen dient de VISpas opgestuurd te worden naar Sportvisserij Nederland t.a.v. de secretaris van de tuchtcommissie.

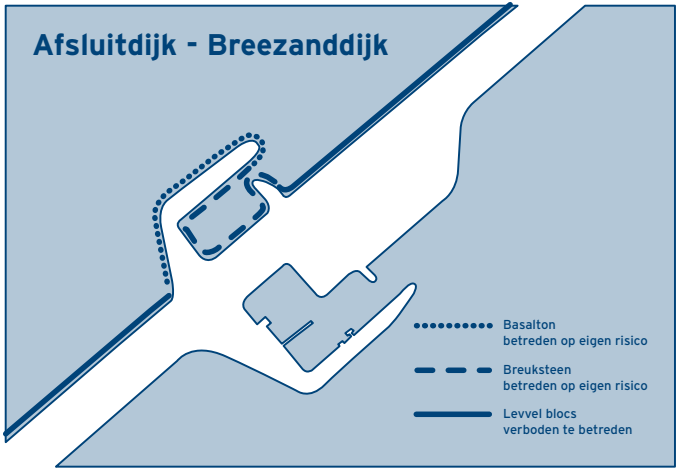
Men vist op eigen risico en is persoonlijk aansprakelijk voor zijn/haar handelingen. Sportvisserij Nederland, de federaties en/of de hengelsportverenigingen en de eigenaren van het viswater aanvaarden hiervoor geen enkele aansprakelijkheid.

Wijzigen adres:

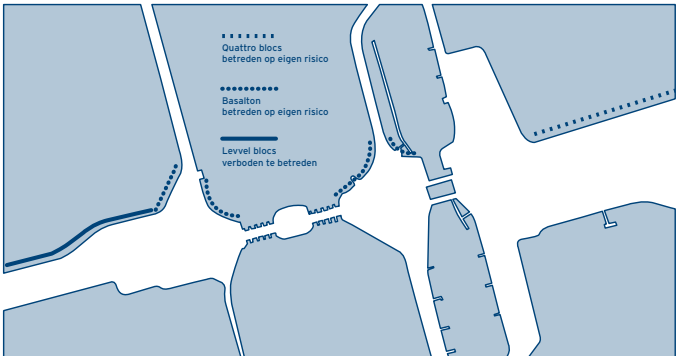
Kantoor: De Droogmakerij 42A, 1851 LX Heiloo

Pagina 16,

Toevoegen: Kaartjes Kustwateren Afsluitdijk



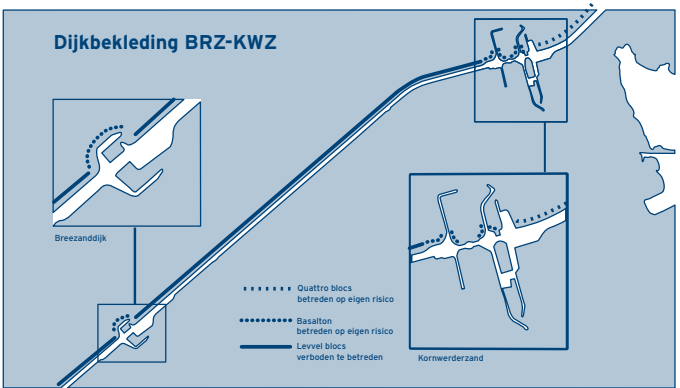
Afsluitdijk - Kornwerderzand

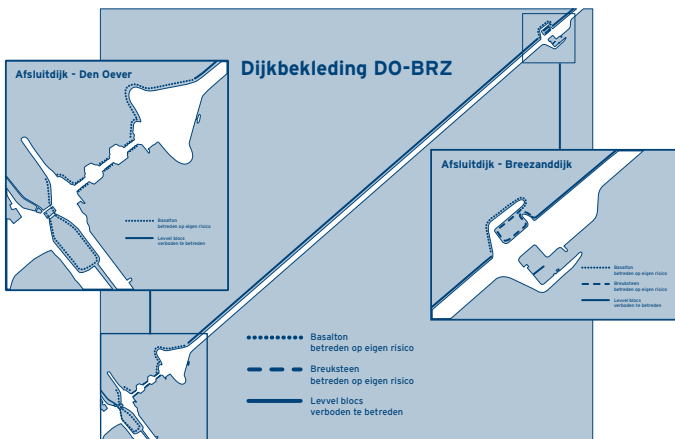


Afsluitdijk - Den Oever



Dijkbekleding BRZ-KWZ





Pagina 24, POLDERS WESTFRIESLAND

De Leyen

Wijzigen: **De Leijen**

Verwijderen:  

Pagina 26, PROVINCIALE KANALEN

Valleikanaal

Toevoegen: *Nachtvissen is alleen toegestaan voor leden van HSV de Rietvoorn (Veenendaal)*

Pagina 28, FLEVOPOLDERS

Hoge vaart  **3**

Lage vaart  **3**

Toevoegen:

Binnen de gemeentegrenzen van Almere is op federatiewater het gebruik van een leefnet, bewaarzak of andere variant om gevangen vis levend te 'bewaren' (uitgezonderd aasvisjes conform de regels behorende bij de VISpas) niet toegestaan. Tevens zijn weerhaken op meertandige haken verboden, uitgezonderd bij dood-aas vissen de haakpunt waar de aasvis aan bevestigd wordt.

Het betreft dan de volgende watergedeeltes:

Lage Vaart: Blocq van Kuffelen tot viaduct N702 (bij Kotterbos);

Hoge Vaart: Blocq van Kuffelen tot viaduct A27.

Pagina 29, RIVIEREN EN ZIJTAKKEN

Verwijderen:

Rivier de Vecht vanaf de Weersluis te Breukelen tot aan de

Dirk A. Lambertszkade te Vreeland, de rechterzijde van de rivier (de zijde van het Zandpad).

Toevoegen:

Stichting Breukeleveense- en Loosdrechtse plassen:

Rivier de Vecht vanaf de Weersluis te Breukelen tot aan de Dirk A. Lambertszkade te Vreeland, de rechterzijde van de rivier (de zijde van het Zandpad).

Pagina 29, RANDMEREN

Gooimeer

Toevoegen:

- *Ter hoogte van de jachthaven Naarderbos is het tussen de Galerij en Hoofdgracht toegestaan om maximaal 24 uur aangesloten te vissen met gebruikmaking van een schuilmiddel.*

Pagina 32, GEMEENTE ALMERE

Verwijderen: Huidige tekst verwijderen

Toevoegen: Zie onderstaande tekst:

HSV Almere:

Alle plassen, stads- en sierwateren binnen de gemeentegrenzen van Almere met uitzondering van het Kromhoutpark

Weerwater *vissen in de doodlopende slootjes tussen de woningen is niet toegestaan.*

Noorderplassen *vissen tussen de bebouwing langs de Noorderleedeweg is niet toegestaan.*

Kromslootpark *uitsluitend vliegvisserij door leden van HSV Almere.*

De Insteekhaven

Voor de drie vijvers in 'Tussen de Vaarten' (evenwijdig aan de Meindert Hobbema-sstraat) alsmede voor de twee siervijvers aan het Hennahof in Almere Buiten geldt een algeheel visverbod.

Voor alle wateren van HSV Almere geldt:

- *Het gebruik van een leefnet, bewaarzak of andere variant om gevangen vis levend te 'bewaren' (uitgezonderd aasvisjes conform de regels behorende bij de VISpas) is niet toegestaan;*
- *Voor het organiseren van wedstrijden en/of andere hengelsport gerelateerde activiteiten dient u schriftelijke toestemming te hebben van het bestuur;*
- *Nachtvissen en het gebruik van een schuilmiddel is voorbehouden aan leden van HSV Almere en uitsluitend op de gedeeltes zoals terug te vinden op de*

- website van de vereniging;*
- *Het gebruik van een derde hengel is voorbehouden aan leden van HSV Almere en uitsluitend op de Noorderplassen, het Weerwater en de Leeghwaterplas;*
 - *Indien gevestigd wordt met een dode vis of een stukje vis geldt: vissen met maximaal 1 hengel;*
 - *Het is verboden om per hengel meer dan twee meertandige haken te gebruiken;*
 - *Het is niet toegestaan om gebruik te maken van meertandige haken met weerhaken, deze weerhaken dienen (indien aanwezig) plat geknepen danwel verwijderd te worden. Uitzondering hierop betreft het vissen met een doodaas takel, deze meertandige haken mogen voorzien zijn van 1 haakpunt mét weerhaak om de dode aasvis te bevestigen;*
 - *Zorg bij het roofvissen voor goed onthaakgereedschap bestaande uit een lange punttang en een kniptang, knip haken waar nodig af.*

Het is verboden om ruisvoorn, snoek, snoekbaars, zeelt of karper in bezit te hebben of als aasvis te gebruiken.

Binnen de gemeentegrenzen van Almere is op federatiewater het gebruik van een leefnet, bewaarzak of andere variant om gevangen vis levend te 'bewaren' (uitgezonderd aasvisjes conform de regels behorende bij de VISpas) niet toegestaan. Tevens zijn weerhaken op meertandige haken verboden, uitgezonderd bij dood-aas vissen de haakpunt waar de aasvis aan bevestigd wordt. Het betreft dan de volgende watergedeeltes:

Lage Vaart: Blocq van Kuffelen tot viaduct N702 (bij Kotterbos);

Hoge Vaart: Blocq van Kuffelen tot viaduct A27.

Pagina 34, GEMEENTE AMERSFOORT

Hsv Amersfoort

Verwijderen: alle verboden op bladzijde 34 van HSV Amersfoort

Toevoegen: Het is verboden om:

- *Het gehele jaar te vissen tussen zonsondergang en zonsopgang in watergangen binnen de bebouwde kom gemeente Amersfoort;*
- *Onderhoudswerkzaamheden aan watergangen en onderhoudspaden te hinderen of belemmeren;*
- *Zich met fietsen, bromfietsen, auto's en andere vervoersmiddelen op de onderhoudspaden te begeven, dan wel de genoemde vervoersmiddelen daar te parkeren;*
- *Op de taluds of onderhoudspaden wormen te spitten of op andere wijze te verzamelen, in de grasmat te spitten of de grasmat op enigerlei te beschadigen;*

- Om visstekken te maken, behoudens schriftelijke toestemming van Gemeente Amersfoort (gebruik los visplateau toegestaan);
- Vislijn, aas en overig afval bij het viswater achter te laten;
- De zich in en langs het water bevindende begroeiing te beschadigen en dieren verstoren. De beschoeiing dient vrijgehouden te worden;
- Zich te bevinden binnen 10 meter van gemalen, stuwen en vuilopvang installaties van het waterschap;
- Vaartuigen in de watergangen te water te laten, tenzij dit gebeurt op plaatsen met een trailerhelling;
- Vis uit te zetten of te onttrekken, behoudens schriftelijke toestemming van de verhuurder en het waterschap. Hiervan uitgezonderd is het vangen van aasvissen, onder voorwaarde dat dit gebeurt volgens de gedragsregels t.a.v. aasvissen van Sportvisserij Nederland zoals beschreven op p.3 van de Gezamenlijke Lijst van Nederlandse VISwateren zoals deze van toepassing is.
- M.u.v. het Valleikanaal en de Eem baars en snoekbaars boven de minimummaat in bezit te hebben (snoekbaars max. 2 stuks per dag), deze vissoorten dienen ook direct na de vangst in hetzelfde water te worden teruggezet.
- Te vissen met loodhoudende gewichten boven een gewicht van 15 gram;
- Gebruik te maken van vishaken die voorzien zijn van weerhaken;
- Gebruik te maken van bestrijdingsmiddelen in de gemeentelijke wateren, behoudens schriftelijke toestemming van de verhuurder en het waterschap;
- Gebruik te maken van leefnetten die niet minimaal voldoen aan de Leefnetcode van Sportvisserij Nederland, of op een manier die daarmee in tegenspraak is. De leefnetcode staat op pagina 10 van de Gezamenlijke Lijst van Nederlandse VISwateren.

Pagina 39, GEMEENTE AMSTERDAM

Geijzenbreek

Kerkebreek

Schuttebreek

Oostkerkebreek

Nieuwegouw

Verwijderen:  **3**

Pagina 43, GEMEENTE BEVERWIJK

Verwijderen:

Vijvers Beverwijk aan: Laan der Nederlanden; Laan van Blois; Irislaan; Plesmanweg; Zeestraat bij het oostelijke viaduct. De vijver in het Willem Alexanderplantsoen, de Stationsvijver, de waterpartijen in Westertuinen en de waterpartijen in park Overbos.

Toevoegen:

Vijver bij de Smirnoffstraat ten noorden van de Plesmanweg

Meander park Overbos/Foreestpad

Wateren bij Hoflanderweg/Sporthal Beverwijk

Water in Willem-Alexanderplantsoen

Water ten noordoosten van het Egmond van Meeresteynpad voor zover gelegen in de gemeente Beverwijk

Water langs de Koolhovenstraat

Vijver bij de Italiëlaan

Vijvers ten noordwesten van de Merwedestraat gelegen aan de Lekstraat, Geulstraat en Eemstraat

Wateren rond de sporsingel ten zuidwesten van de Sint Aagtendijk

Wateren rond de sporsingel ten noordoosten van de Sint Aagtendijk

Aagtenpark

Voormalige IJsbaan Sint Aagtendijk

Haven De Pijp

Deel Zijkanaal A langs de Ringvaart

Zijkanaal A oostzijde tot haven De Pijp

Molentocht en Noordertocht

Waterpartijen bij de Halve Maan

Water in Park Scheybeeck

Zandgat ten noorden van de Zeestraat bij park Nieuw Westerhout

Vijvers aan de Warande ter hoogte van de Rozenlaan

Wateren in de wijk Binnenduin

Vijver in natuurpark De Duinen gelegen tussen de volkstuinen aan de Kaagweg en de Binnenduinrandweg N197

Wateren ten zuiden van de Plesmanlaan bij het Pad van 16 april 1994, het Jacob Knegjespad en de lunetten

Wateren ten Noorden van de Plesmanweg ter hoogte van de wijk Westertuinen

Twee wateren aan weerszijden van de Zeestraat ten zuiden van de sportvelden van SV Wijk aan zee

Pagina 43, GEMEENTE BLOEMENDAAL

HV Haarlem e.o.:

Toevoegen: **Gemeentewateren Bloemendaal** Het meertje in het Wethouder van Gelukpark, het Halve Maantje en het Brouwerskolkje

Pagina 44, GEMEENTE BUNNIK

Verwijderen:

Plas Vechten in Bunnik

Pagina 50, GEMEENTE DRONTEN

Wijzigen naam: HV Lelystad-Dronten

Toevoegen:

Voor alle wateren waar HV Lelystad-Dronten het visrecht heeft geldt:

- *Indien gevestigd wordt met dode vis of een stukje vis mag je maximaal met 2 hengels vissen en in de stadswateren met maximaal 1 hengel.*
- *U mag op de verenigingswateren tijdens het vissen met dood-aas niet tegelijkertijd ook met bijvoorbeeld een spinhengeltje vissen, alle aandacht dient op de dood-aas hengel gevestigd te zijn.*
- *Het is verboden om ruisvoorn, snoek, snoekbaars, zeelt of karpers in bezit te hebben of als aasvis te gebruiken;*
- *Het is verboden om per persoon meer dan 5 dode zoetwatervissen in uw bezit te hebben;*
- *Het is verboden om meer dan twee meertandige haken te gebruiken als gevestigd wordt met getakelde dode aasvis. Deze meertandige haken mogen maximaal voorzien zijn van 1 weerhaak.*
- *Alleen de haakpunt in de dode aasvis mag voorzien zijn van een weerhaak zodat deze dode aasvis wel goed vast blijft zitten, van de andere haken moet de weerhaak plat geknepen zijn.*

Pagina 52, GEMEENTE ERMELO

Plas van Beek

Toevoegen: *Het is verboden te vissen tussen twee uur na zonsondergang en één uur voor zonsopkomst.*

Pagina 53, GEMEENTE GOOISE MEREN

HSV Naarden Bussum:

Toevoegen:

Filmen voor commerciële doeleinden en/of filmen voor social media zijn op alle wateren van HSV Naarden-Bussum niet toegestaan. Tenzij u in het bezit van een schriftelijke toestemming gegeven door het bestuur van HSV Naarden-Bussum.

Pagina 53, GEMEENTE HAARLEM

HV Haarlem e.o.

Toevoegen: *Het gebruik van een derde hengel is voorbehouden aan leden in het bezit van een 3e hengilvergunning van de HV Haarlem e.o., verkrijgbaar via het clubgebouw, en uitsluitend op het Haarlemmermeersebos (de grote plas), de Toolenburgerplas, de Meerwijkplas, de Molenplas (uitgezonderd vanaf de ringvaart kant), het Spaarne, het Noorder Buiten Spaarne, het Zuider Buiten Spaarne, de Mooie Nel, de Veerplas, de Westbroekplas, het Zijkanaal B, het Zijkanaal C, het IJ bij*

Pagina 53, GEMEENTE HAARLEM

Toevoegen:

Water langs de N208

Wateren langs het Dag Hammersköldpad

Uiterdijkvijver

Pagina 55, GEMEENTE HAARLEMMERMEER

Toevoegen:

Wateren rond Big Spotters Hill

Vijvers aan de Linieweg

Pagina 56, GEMEENTE HARDERWIJK

HSV De Snoek:

Toevoegen: *Het is in alle vijvers in de Gemeente Harderwijk verboden om hier zodanig te vissen dat (water)vogels het aas kunnen grijpen (het drijvend vissen is hier dus niet toegestaan).*

Pagina 57, GEMEENTE HARDERWIJK

Lorentzhaven / Pasteurhaven

Verwijderen: 

Bij nachtvisserij is het niet toegestaan gebruik te maken van een tent of kampeermiddel.

Het in bezit hebben van levende vis in deze haven is toegestaan.

Toevoegen: *Het is verboden te vissen tussen twee uur na zonsondergang en één uur voor zonsopkomst.*

Pagina 57, GEMEENTE HARDERWIJK

De Stadshaven, Strandhaven en Waterstadhaven

Verwijderen: *Het in bezit hebben van levende vis in deze haven is toegestaan.*

Toevoegen: *Het is verboden te vissen tussen twee uur na zonsondergang en één uur voor zonsopkomst.*

Pagina 57, GEMEENTE HARDERWIJK

Diepe Gracht en Friese Gracht

Verwijderen: vanaf de parkzijde aan de Diepe Gracht.

Pagina 59, GEMEENTE HEERHUGOWAARD

HSV VIOD Heerhugowaard:

Vissen in alle verenigingswateren van HSV VIOD met een derde hengel is alleen toegestaan met een derde hengel vergunning van HSV VIOD.

Nachtvissen is in alle verenigingswateren van HSV VIOD alleen voor leden van HSV VIOD toegestaan. Specifieke regels omtrent het verblijf aan het water zijn weergegeven in de APV. Deze is hierin leidend en wijkt mogelijk af van onze toestemming.

Tevens dient de visser zich te houden aan onderstaande aanvullende regels:

- Open vuur is verboden.*
- Geluidsoverlast in welke vorm dan ook (ook via beetmelders) is verboden.*
- Riet knippen is verboden. Beschadiging aan bloemen en andere flora moet tot een minimum gehouden worden.*
- Parkeren in de daarvoor bestemde vakken.*
- Niet met de auto over voetpaden, fietspaden en groenstroken rijden.*
- Binnen de bebouwde kom is het doen van de natuurlijke behoefte verboden.*
- Het is verboden snoek en karper in je bezit, leefnet of ander bewaarmiddel te bewaren. Deze vissen moeten direct worden teruggezet.*
- Het is verboden vis mee te nemen.*

Pagina 59, GEMEENTE HEERHUGOWAARD

De waterpartijen gelegen in Stad van de zon

Het is in de periode van 1 april tot 1 oktober verboden te vissen in het park van Luna, in het water gelegen aan het dagrecreatiestrand tot de waterskilift skeef.

Wijzigen in:

Het is in de periode van 1 april tot 1 oktober verboden te vissen op de kant gelegen tussen het dagrecreatiestrand tot en met Skeef. Dit geldt zowel vanaf de boot als vanaf de kant.

Pagina 66, GEMEENTE LANDSMEER

Gemeentewater Landsmeer

Verwijderen: 

HV Zaanstreek:

Toevoegen:

Twiske Polder, de wateren gelegen tussen de Dorpsstraat van Den Ijp, Oostzanerrijweg en het fietspad van de Oostzanerrijweg naar het Twiske. Noordwestelijke deel van de Gijzenbreek.

Pagina 69, GEMEENTE LELYSTAD

Voor alle wateren waar HV Lelystad-Dronten het visrecht heeft geldt:

- Indien gevist wordt met dode vis of een stukje vis mag je maximaal met 2 hengels vissen en in de stadswateren met maximaal 1 hengel.*

- *U mag op de verenigingswateren tijdens het vissen met dood-aas niet tegelijkertijd ook met bijvoorbeeld een spinhengeltje vissen, alle aandacht dient op de dood-aas hengel gevestigd te zijn.*
- *Het is verboden om ruisvoorn, snoek, snoekbaars, zeelt of karper in bezit te hebben of als aasvis te gebruiken;*
- *Het is verboden om per persoon meer dan 5 dode zoetwatervissen in uw bezit te hebben;*
- *Het is verboden om meer dan twee meertandige haken te gebruiken als gevestigd wordt met getakelde dode aasvis. Deze meertandige haken mogen maximaal voorzien zijn van 1 weerhaak.*
- *Alleen de haakpunt in de dode aasvis mag voorzien zijn van een weerhaak zodat deze dode aasvis wel goed vast blijft zitten, van de andere haken moet de weerhaak plat geknepen zijn.*

Wijzigen naam: HV Lelystad-Dronten

Verwijderen dubbele wateren:

De Zate

Dorpsbos

IJsbaan

Middenhaven

Noorderhaven

Riettocht

Water in de Gilden

Water in de Munten

Verwijderen:

Het water gelegen achter 't Kofschip

Het Bovenwater   gelegen in Lelystad - Haven, het waterdeel dat tussen de bebouwing aanwezig is. *Uitgezonderd het deel tussen de Knardijk en jachthaven de Gutten, niet in de jachthaven zelf.*

Vervangen door:

Het Bovenwater   gelegen in Lelystad - Haven, het waterdeel dat tussen de bebouwing aanwezig is.

PAGINA 73, GEMEENTE NIEUWEGEIN

Merwedekanaal

Het is om privacyredenen verboden te vissen in de onmiddellijke nabijheid van woonboten.

Wijzigen in:

Het is om privacyreden verboden te vissen binnen 50 meter van een woonboot.

Pagina 78, GEMEENTE OOSTZAAN

Verwijderen:

- **Zuidwestplas**
- **Polder Oostzaan, de Westplas** en de **ringvaart van het Twiske** voor zover gelegen in de polder Oostzaan, uitgezonderd het afgebakende gedeelte in de onmiddellijke nabijheid van het watergemaal. *Nachtvissen is niet toegestaan.*

Pagina 25, 66, 78, 96, 97

Voor alle wateren waar HSV Zaanstreek het visrecht alleen heeft geldt:

- 1. Meeneemverbod van snoekbaars kleiner dan 55 cm en groter dan 70 cm;*
- 2. Nachtvissen is alleen toegestaan aan HVZ leden met een HVZ nachtvisvergunning en uitsluitend in de daarin beschreven wateren;*
- 3. Het vissen met 3 hengels is alleen toegestaan aan HVZ leden met een HVZ 3e hengelvergunning en uitsluitend in de daarin beschreven wateren;*
- 4. Leefnetverbod: In geen enkel water van HVZ is het toegestaan om een leefnet te gebruiken. Ontheffingen van dit verbod worden door HVZ uitsluitend op aanvraag verleend aan leden van HVZ, VZOD, Krommenie en Omstreken en organisaties van officieel aangevraagde viswedstrijden*
- 5. Het is niet toegestaan om te vissen in de directe omgeving van diverse gemalen, sluizen en andersoortige vispassages. Zie hiervoor de details bij de specifieke wateren.*

Ga naar www.hvznet.nl voor meer informatie over alle bovenstaande onderwerpen en het eventueel aanvragen van aanvullende- of wedstrijdvergunningen. Controleer op die site voor u gaat vissen of er een viswedstrijd staat gepland op uw gewenste visstek. U kunt daar tijdens een wedstrijd niet vissen.

Toevoegen:

- **Polder Oostzaan, de Zuidwestplas** en de **ringvaart van het Twiske** voor zover gelegen in de polder Oostzaan, uitgezonderd het afgebakende gedeelte in de onmiddellijke nabijheid van het watergemaal. *Nachtvissen is niet toegestaan.*

Pagina 80, GEMEENTE SCHAGEN

HSV De Baars te Schagen

Toevoegen:

Karper en snoek moet onmiddellijk na de vangst levend in hetzelfde water worden teruggezet!

Bij het vissen op roofvis en karper is het gebruik van een onthaakmat verplicht!

Pagina 80, GEMEENTE RHENEN

Rechterzijde van de NederRijn

Toevoegen: *Het is verboden te vissen over de gehele breedte van de Nederrijn vanaf 60 meter stroomopwaarts tot 40 meter stroomafwaarts van de veerstoep van het veer Ingen-Elst.*

Pagina 83, GEMEENTE STICHTSE VECHT

Toevoegen:

Water langs de Veenkade tussen de Machinekade en de Maarsseveense Vaart

Pagina 25, 26, 30, 43, 44, 45, 49, 62, 64, 73, 84 en 88, GEMEENTE UTRECHT

AUHV.nl - Algemene Utrechtse Hengelaars Vereniging

Toevoegen voorwaarde:

Het is verboden een vis in een bewaarzak te bewaren op alle wateren waar de A.U.H.V. visrechtgebende is. Het is wel toegestaan om 1 vis in een retaining sling (of vergelijkbaar) voor maximaal 1 uur te bewaren.

De toiletemmer is verplicht bij het nachtvisseren. Het is verplicht om bij nachtelijke verblijf aan het water (wanneer er schuilmiddelen of kampeermiddelen worden geplaatst) een toiletemmer en schepje voorhanden te hebben voor het opruimen van je ontlasting. Binnen de bebouwde kom mag er geen ontlasting worden begraven maar moet dit met de toiletemmer worden afgevoerd.

Pagina 89, GEMEENTE UTRECHT

AUHV.nl - Algemene Utrechtse Hengelaars Vereniging

Toevoegen: * bij **Rivier de Leidse Rijn**

Pagina 89, GEMEENTE UTRECHT

Plas Strijkviertel

Nachtvisseren uitsluitend toegestaan met een nachtvistoestemming Nedereindse-plas, zie www.auhv.nl.

Vervangen door:

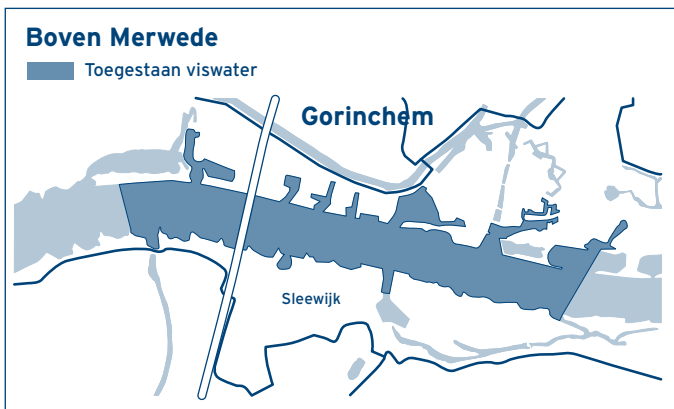
Nachtvisseren uitsluitend toegestaan met een nachtvistoestemming Plas Strijkviertel, zie www.auhv.nl.

Pagina 89, GROTERIVIEREN EN KANALEN

Boven Merwede

Inclusief de havens aan de noorden zijdoever. Wijzigen in: Inclusief de havens aan de noorddoever.

Toevoegen:



Pagina 91, GEMEENTE VEENENDAAL

Toevoegen: *Gebruik een groene of gecamoufleerde tent om wildkamperen tegen te gaan.*

Pagina 96, GEMEENTE WORMERLAND

De Banne Wormer, Jisp en Neck

Noorder Twiske

Noorderringsloot Wijde Wormer en de Ganzensloot te Neck

Eerste Zuiderringsloot of Heerenhuissloot Wijde Wormer

Tweede Zuiderringsloot Wijde Wormer

Derde Zuiderringsloot Wijde Wormer

Zaanwater van de gemeente Wormer

Vervangen door:

De Polder Wormer, Jisp en Neck

De middensloot in de Polder Enge Wormer

De Polder Wijdewormer, uitgezonderd de sloten langs de A7

Ringsloten van de polder Wijdewormer en De Ganzensloot te Neck

Zaanwater van de gemeente Wormer

Knollendammervaart

Pagina 97 GEMEENTE ZAASTAD

Toevoegen:

- (bij 2, groepsvissen) ...voor meer informatie, zie de website www.hvznet.nl
- (bij 6, 3 hengels) .. voor de daarin aangewezen wateren, voor meer informatie, zie de website www.hvznet.nl

Toevoegen:

7. *Per 1-1-2023 is het gebruik van een leefnet in alle wateren van de Hengelsport Vereniging Zaanstreek niet toegestaan. Bij de officieel aangevraagde wedstrijden waarvoor de HVZ een wedstrijdvergunning heeft verleend, geldt een ontheffing voor de deelnemers gedurende deze wedstrijd. Leden van de Hengelsport Vereniging Zaanstreek die toch een leefnet willen gebruiken kunnen in het bezit komen van een ontheffing. Voor meer informatie zie de website www.hvznet.nl*

Pagina 97, GEMEENTE ZAASTAD

De Delft

Toevoegen:  

De binnen Delft

Toevoegen:  

De Kaaik

Toevoegen:  

HV Zaanstreek:

Verwijderen:

Polder Westzaan uitgezonderd: de Soeteboomsloot; het water behorend bij de Overtoomsluis; de Mallegatsluis; rondom de molen 'De Held Jozua' en de spoorloot langs het baanvak Krommenie-Zaandam.

Het water van de gemeente Zaanstad (waaronder de Jagersplas)

De Kuil, de Poel en het Zaandijkerwijd

Bij onderstaande wateren gaat het om de wateren in voormalig Assendelft. Visrechthebbers zijn hier de HVZ en de VZOD:

Ringsloten om en sloten tussen de bebouwing inclusief Saendelft

De Delft (zuider-delft) lopende van communicatieweg tot zaandammerweg.

De dijksloot langs de veenpolderdijk

De binnen Delft (noorder-delft) lopende ten oosten van saendelft-oost, uitgezonderd de laatste 300 meter naar het gemaal Pieter Engel.

De Kaaik

De Sluisloot langs de communicatieweg tot aan het sluisje bij vrouwenverdriet.

De Vliet en het water van de Vliet naar de Wijde blick (Zeedijk).

Er geldt een meeneemverbod voor snoekbaars.

De Bloksloot langs de Zaandammerweg tot aan de brug in de weg nabij Nauerna (uitgezonderd boetsloot).

De Zaan vanaf de Wilhelminasluis tot de Tapsloot

Vervangen door:

Visrechthebbende HV Zaanstreek:

Polder Westzaan uitgezonderd: de Soeteboomsloot; de waterzone 150 meter westelijk en oostelijk van de Overtoomsluis; de waterzone 150 meter westelijk van de Mallegatsluis; rondom de molen 'De Held Jozua', de spoorloot langs het baanvak Krommenie-Zaandam en het water in eigendom van Staatsbosbeheer (SBB) gelegen in het westelijk deel van het Guisveld.

De gemeentewateren van de gemeente Zaanstad waaronder:

De Jagersplas

De Kuil, de Poel en het Zandijkerwijd

De Zaan vanaf de Wilhelminasluis tot de Tapsloot, Westknollendam.

De Voorzaan

De nieuwe Zeehaven

De Nauernasche vaart

De Tapsloot vanaf Oost-Knollendam tot de Nauernasche vaart

De Markervaart vanaf de Tapsloot tot de trailerhelling Woudhaven

Visrechthebbenden VZOD Assendelft en HV Zaanstreek te Zaandam (gezamenlijk visrecht):

Afwijkende aanvullende voorwaarden voor onderstaande wateren waarin de visrechten door HVZ worden gedeeld met hengelsportvereniging VZOD.

1. Totaal meeneemverbod van snoekbaars in alle ondergenoemde wateren;

2. In De Delft, De Binnen Delft en De Kaaik is nachtvisserij en/of het vissen met 3 hengels toegestaan aan hengelaars die in het bezit zijn van een geldige VISpas, voorzien van een geldige landelijke nachtvis- en/of derdehengeltoestemming;

De onderstaande wateren in de Polder Assendelft:

De Delft (Zuider-Delft) lopende van de Communicatieweg tot de Zaadammerweg.

De dijksloot langs de Veenpolderdijk

De Binnen Delft (Noorder-Delft) lopende ten oosten van Saendelft-oost,

De Kaaik langs de Zuiderweg

De Sluisloot langs de Communicatieweg tot aan het sluisje bij Vrouwenverdriet.

De Vliet en het water van de Vliet naar de Wijde blick (Zeedijk).

De Bloksloot langs de Zaadammerweg tot aan de brug in de weg nabij Nauerna

SPORTVISSERIJ FRYSLÂN

Pagina 103, GEMEENTE DANTUMADIEL

Toevoegen:

VISparel Feanwâlden

Pagina 105, GEMEENTE DE FRYSKE MARREN

Verwijderen:

Passantenhaven Joure

Pagina 105, GEMEENTE ACHTKARPELEN

Toevoegen: **Zandwinput Skûlenboarch**  **3**

Raadpleeg de VISplanner voor de bevisbare oever.

Verboden te vissen vanuit een vaartuig of bellyboat.

Pagina 108, GEMEENTE DE FRYSKE MARREN

Teroelsterkolk

Toevoegen: 

Hier geldt een verbod op het gebruik van elektrische en/of gemotoriseerde vaartuigen/boten.

Pagina 113, GEMEENTE HEERENVEEN

Sloten en vijvers Industriegebied De Kavels

Verwijderen: *Voor het nachtvisseren/ vissen met 3 hengels ... t/m spiegelkarper@hsvheerenveen.nl*

Toevoegen:  **3** 

Pagina 113, GEMEENTE HEERENVEEN

Recreatieplas De Heide

Verwijderen: *Voor het nachtvisseren/ vissen met 3 hengels ... t/m spiegelkarper@hsvheerenveen.nl*

Toevoegen:  **3** 

Hier geldt een verbod op het gebruik van elektrische en/of gemotoriseerde vaartuigen/boten.

Pagina 113, GEMEENTE HEERENVEEN

Nieuw Kanaal

Toevoegen:  

Pagina 113, GEMEENTE HEERENVEEN

Heerensloot

Toevoegen: 

Pagina 124, GEMEENTE OPSTERLAND

Toevoegen:

Vijver langs Lege Kamp **3**

Vijver langs de Gilden **3**

Vijver langs de Tellen 3
Vijver langs de Bûtewei 3
Vaartje aan Fûgelliet Ureterp 3
Buorrefinne Ureterp 3
Vijver boven Stoukamp Bakkeveen 3
Vijver aan Jagerspaad 3
Vijver in parkje langs Kuiperslaan 3
Vijvers langs Gerdyksterwei 3
Vijver achter Doarpstsjerke 3
Sloot aan Gerrit Roordawei 3
Vijver langs Tsjerkeleane 3
Vaart Langs it Goarrefean 3
Vijvers langs De Werf 3
Vijvers langs de Badweg 3
Vijvers aan Wetterkant 3
Vaart langs Wetterwille 3
Meertje boven Wetterwille 3
Vaart langs Tolbaas 3
Vijvers langs Stationsweg 3
Vijvers langs de Klok 3
Vijvers langs Stokerij 3
Vijvers langs Mientewei 3
Wateren binnen wijk Loevestein 3
Wateren binnen Groene Long 3
Wateren binnen IJ Buurt 3
Wateren binnen Bloemenwijk 3

Pagina 125, GEMEENTE SMALLINGERLAND

Toevoegen:

Broekfinne water langs de Hoptunen, tot 70 meter aan weerszijden van de Broekfinne.

Pagina 126, GEMEENTE SMALLINGERLAND

HSV Voorwaarts:

Verwijderen: **Water in Oudega**

Toevoegen: **Sierwateren te Oudega** gelegen ten westen van de Gariperwei en ten noorden van de Smidterij.

Pagina 128, GEMEENTE SÚDWEST-FRYSLÂN

Toevoegen:

Aftakking naar Einsteinstraat 3

Aftakking van Bolswardervaart tot van Sminialeane **1** **3**
Aftakking van Oudegasterbrekken **3**
Aftakkingen Zwette Scharnegoutum **3**
Brandeburevaart **3**
Burgemeester Rasterhoffpark **3**
De Dobbe en de Wetterrâne **3**
De Nauwe Luts **1** **3**
Dijkvaart tussen Skarl en Stavoren **1** **3**
Dijkvaart **1** **3**
Dorpsvijver Ijsbrechtum **3**
Dorpsvijver Offingawier **3**
Dorpswater Blauwhuis **3**
Dorpswater Exmorra **3**
Dorpswater Gauw **3**
Dorpswater IJlst **3**
Dorpswater Kimsverd **3**
Dorpswater Kubaard **3**
Dorpswater Witmarsum **3**
Dorpswater Wommels **3**
Dorpswater Bolsward **3**
Dorpswater Oppenhuizen **3**
Dorpswater Scharnegoutum **3**
Drooge Dolte **1** **3**
Goaiumer Feart **1** **3**
Haaiemer Dolte **1** **3**
Haventje dorp Laaksum **3**
Hingstepoel **3**
Houkepoort Sneek **3**
Julianapark Bolsward **3**
Kanaal door bedrijventerrein Heeg **3**
Kleine Zijlroede **3**
Meertje bij van der Valk Sneek **3**
Opvaart van Franekervaart **3**
Opvaart van Hartwerdervaart **3**
Oude Melkvaart **3**
Poel aan Zwette boven Scharnegoutum **3**
Stadsfenne Zwetteplan **3**
Stadswateren Workum **3**
Tophaven **3**
Vaart langs N354 en N7 **3**
Vaart langs Polderwei Heeg **3**

Vaart langs Sudergoawei 3
Vaart tussen Camping it Soal en Strand Workum 3
Vaart tussen Oudevaart en Zwette 3
Vaart langs Paviljoenwei en Grienedyk 3
Vijver aan Breefenne Stavoren 3
Vijver aan de Zwaan Woudsend 3
Vijver industrieterrein Bolsward 3
Vijver onder Nijland 3
Vijver Tsjomme Wiardaleane 3
Vijver langs Douwe Hiddesstraat en Noardwei 3
Vijvers ten oosten van Bolsward 3
Wateren industrieterrein Sneek 3
Wateren Lemmerweg-west 3
Wateren wijk de Domp 3
Wateren wijk Duinterven 3
Wateren wijk Harinxmaland 3
Wateren wijk Leeuwarderweg 3
Wateren wijk Tinga 3
Waterpartij ten oosten van Houkepoort 3
Wetterliezen 3
Wilheminapark Sneek 3
Woonwijk Heeg 3
Yskeburrefeart 3

Pagina 138, GEMEENTE TYTSJERKSTERADIEL

Earnearrepoel

Verwijderen: 3

Pagina 145, GEMEENTE WESTSTELLINGWERF

Wateren langs Steenwijkerweg Wolvega

Toevoegen: *Vissen in de meest noordelijke vijver is alleen toegestaan nabij de parkeerplaatsen.*

LAUWERSMEER

Pagina 148, LAUWERSMEER

Lauwersmeer

Toevoegen:

4. *Alle gevangen forel dient gedurende het gehele jaar direct in hetzelfde water terug gezet te worden.*

Pagina 150, Bijzondere voorwaarden

Het is verboden te vissen in sluiskolken. Daarnaast is het verboden te vissen binnen een afstand van 50 meter van vispassages en andere vismigratievoorzieningen.

Vervangen door:

Het is verboden te vissen in sluiskolken. Daarnaast is het verboden te vissen binnen een afstand van 100 meter van vispassages en andere vismigratievoorzieningen.

Pagina 153, MEREN

Zuidlaardermeer

Toevoegen:

- *Het is verboden te vissen (én te kamperen) vanaf de oevers in eigendom van het Groninger Landschap (zie figuur).*
- *Vissen vanuit de boot is alleen toegestaan buiten de gebieden die zijn aangegeven als verboden te vissen (zie kaartje). Verder is vissen alleen toegestaan vanaf oevers die toegankelijk zijn vanaf de openbare weg en waar de toegang niet op enigerlei wijze is verboden.*

Pagina 157, VIJVERS IN DE PROVINCIE GRONINGEN

Winschoten de vijvers Oude Zwembad, Sterrebos, Schonfeldsingel, Acacialaan (zijde crematorium alsmede toegangsweg naar crematorium zijn verboden), Maintebos, Kloostervallei, alle wateren oude stadspark, alle wateren nieuwe stadspark. Wateren langs de Oostelijke Rondweg, water aan de Bovenburen, de wateren aan beide zijden van de Molenweg ter hoogte van de Kloostergaard, water langs de Wezelaan en de vijver aan de Liefkensstraat.

Toevoegen: De IJsbaan (na Oude zwembad)

Pagina 159, GEMEENTE ASSEN

Vijvers en Grachten binnen de gemeente Assen

Wijzigen in:

Vijvers en Grachten binnen de gemeente Assen m.u.v. de haven in de wijk Kloosterveen

Pagina 159, GEMEENTE ASSEN

Havenkanaal Assen

Verwijderen:

- *In het Havenkanaal tussen de Lonerbrug en het Noord-Willemskanaal mag alleen worden gevestigd vanaf de daar aanwezige vissteigers. Toestemming voor viswedstrijden aanvragen via www.vissen.nl/wedstrijden/*

Toevoegen:

- Vanaf het viaduct Europaweg tot de Lonerbrug vissen vanaf de steigers. Roeiers hebben voorrang. Tijdens roeiwedstrijden kan niet worden gevestigd.

Pagina 163, GEMEENTE EMMEN

Eerste Kruisdiep

Toevoegen: *Nachtvissen is verboden tussen de Wisseldijk en de Eerste Kruisdiep Westzijde ter hoogte van huisnr. 80.*

Pagina 168, GEMEENTE HOOGEVEEN

Visvijver in het plan Schoonhoven

Toevoegen:   

Het gebruik van een schuilmiddel zonder grondzeil is uitsluitend toegestaan.

Verwijderen: *Vissen met 2 hengels is toegestaan.*

Pagina 172, GEMEENTE OLDAMBT

Blauwe Passage

Toevoegen: *Het is verboden te vissen vanaf de westelijke oever ter hoogte van jachthaven Midwolda.*

SPORTVISSERIJ OOST-NEDERLAND

Pagina 183, GROTE RIVIEREN EN KANALEN

Twentekanaal

Toevoegen: *Gelieve niet te vissen binnen een straal van 10m van een wild uittreedplaats.*

Pagina 185, GEMEENTE ALMELO

Toevoegen: **Schipsloot** tussen het Lateraalkanaal en de Boslandweg

Pagina 186, GEMEENTE DINKELLAND

Toevoegen: **Sikkersbeek** tussen de Lolee en de brug in de Dulderbroekweg

Pagina 187, GEMEENTE HENGELO

De Elsbeek

Verwijderen:   

Pagina 188, GEMEENTE LOSSER

Toevoegen:

Vijver Tiekerveenseweg Overdinkel

Toevoegen:

Het is verboden te vissen tussen zonsondergang en zonsopgang, met een tent of windscherm en met een leefnet. Er geldt een meeneemverbod van vis.

Pagina 188, GEMEENTE LOSSER

Verwijderen:

Kramerswaterleiding

De matenwatergang

Pagina 188, GEMEENTE OLDENZAAL

De Bergingsvijver ten noorden van Oldenzaal

Verwijderen:   

Toevoegen: *Het is verboden hier te vissen tussen zonsondergang en zonsopkomst.*

Pagina 189, GEMEENTE APELDOORN

Stadswateren Apeldoorn

Toevoegen:

Het is verboden vis mee te nemen.

Pagina 192, GEMEENTE HATTEM

Toevoegen:

De Gelderse Kolk

Zuiderzeehaven

Pagina 193, GEMEENTE KAMPEN

Wateren binnen de bebouwde kom van de stad Kampen

Toevoegen:

- 1 Elke visser dient bij de hengels in de buurt te blijven maximaal 10m.*
- 2 Leefnet verbod met uitzondering van wedstrijden met de daartoe aangevraagde schriftelijke toestemming.*
- 3 Vliegvisverbod Burgwal.*
- 4 Het is niet toegestaan meer dan 5 baarzen in bezit te hebben.*
- 5 Om te kunnen nachtvisseren dient u in het bezit te zijn van een (door hengelaarsvereniging Ons Vermaak) verstrekte nachtvispas, overzichtskaart nachtviswateren en een vispas van Ons Vermaak.
Voor nachtviszones zie www.hvonsvermaak.nl*
- 6 Tijdens het vissen op roofvis is het verplicht een onthaakmat, onthaaktang*

en schepnet bij zich te hebben.

7 *Elke visser kan aansprakelijk gehouden worden voor zijn of haar gasten.*

8 *Het schuilmiddel voor overdag staat gelijk aan de nacht. Schuilmiddel is slechts toegestaan in groen, bruin, of camouflagekleur.*

Pagina 193, GEMEENTE OLDEBROEK

Toevoegen:

HSV O.K.O.:

Vosbergen vijver

Pagina 194, GEMEENTE VOORST

BUSSLOO

Toevoegen: **3**

Pagina 195, GEMEENTE DE WOLDEN

Toevoegen: **Braambergersloot**

Pagina 196, GEMEENTE MEPPEL

De Zuigput aan de Westergriete te Kolderveen

Verwijderen:

Extra beperkende bepalingen:

- *Het is niet toegestaan zich voor 1 oktober op gras of bouwland te begeven.*
- *In de gebaggerde gaten mag niet met aardappelen worden gevoerd en mogen geen boten te water worden gelaten.*

Pagina 204, GEMEENTE HARDENBERG

Toevoegen:

Bruchterbeek

Broeklandensloot

Lange Wijk

Van Rooyenshoofdwijk het deel dat gelegen is tussen de Hoopmansveenweg en de Langewijk

Collendoornerveensloot ten oosten van de Middenweg

Pagina 205, GEMEENTE HARDENBERG

Passantenhaven

Toevoegen: *Het is verboden met een werphengel te vissen in de passantenhaven.*

Vissen is alleen toegestaan in overleg met de Havenmeester 06-29596252.

Pagina 207, GEMEENTE TWENTERAND

Retentievijver industrieterrein Garstelanden

Toevoegen: *Vissen alleen toegestaan vanaf de weg kant, " groene lijn" zie bijgevoegd bord.*

Pagina 209, GEMEENTE NOORDOOSTPOLDER

Casteleynsplas

Verwijderen: Vissen uitsluitend toegestaan aan de kant van de snelweg A6 (alleen in de maanden juni, juli en aug.).

Toevoegen: *Het is verboden zich in of op het water te begeven.*

Pagina 210, IJSSELMEER

Het IJsselmeer en het Markermeer

Aanpassen naar:

IJsselmeer, Markermeer en IJmeer

Pagina 217, GROTE RIVIEREN EN KANALEN

Neder-Rijn, linkeroever vanaf Opheusdense veer km 906.125 tot km 917.375

Toevoegen: *Het is verboden te vissen over de gehele breedte van de Nederrijn vanaf 60 meter stroomopwaarts tot 40 meter stroomafwaarts van de veerstoep van het veer Ingen-Elst. Het is niet toegestaan om hinder te veroorzaken voor de veerpont. Houd met vissen afstand van de veerpont.*

HENGELSPORT FEDERATIE MIDDEN NEDERLAND

Pagina 218, GROTE RIVIEREN EN KANALEN

Neder-Rijn Rechteroever

Vanaf de splitsing met de IJssel bij 878.600 tot km 889.950

Het is toegestaan om in de gemeente Renkum een schuilmiddel te gebruiken. Het is niet toegestaan om in Arnhem vanaf de krib richting de woonboten te vissen.

Pagina 219, GROTE RIVIEREN EN KANALEN

GELDERSE IJSSEL

In kader plaatsen

Toevoegen:

IJssel Rechteroever vanaf km 903.000 tot km 904.700 (Zwarte Schaar).

Pagina 221, GROTE RIVIEREN EN KANALEN

Maasarm (dode) bij Alem

Verwijderen: Gedeelte vanaf km 10.610 tot aan de Jan Klingeweg.

Toevoegen:

Gedeelte vanaf km 10.610 tot aan Jachthaven De Maas

Het is verboden te vissen in Jachthaven De Maas

Pagina 223, RECREATIEPLASSEN

Rijkerswoerdse plassen

Nachtvissen niet toegestaan in mei, juni, juli, augustus en september.

Wijzigen in: *Nachtvissen bij ALLE zones (zie detailkaart) niet toegestaan in mei, juni, juli, augustus en september.*

Toevoegen:



Pagina 224, RECREATIEPLASSEN

Slingeplas

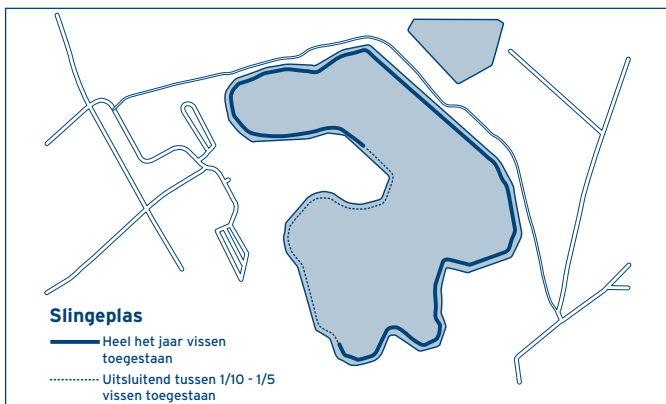
Verwijderen:  

Toevoegen:

Vissen vanaf de kant is alleen toegestaan op aangewezen oevers, zie kaarten.

vervangen door:

- 1. Vissen vanaf de kant is alleen toegestaan vanaf de aangewezen visoevers, zie kaart op www.visplanner.nl*
- 2. Nachtvissen is alleen toegestaan langs de aangewezen visoevers (zie visoever kaart) en uitsluitend voor houders van de Slingeplas nachtvistoestemming. Deze toestemming is alleen geldig in combinatie met een corresponderende VISpas inclusief Landelijke NachtVISToestemming (hologram op de VISpas). De Slinge Plas nachtvistoestemming wordt verstrekt door HSV de Slinge en HF Midden Nederland.*



Pagina 224, GEMEENTE AALTEN

Toevoegen:

Politiekolk  *vissen niet toegestaan in het rustgebied*

Pagina 225, GEMEENTE ARNHEM

Alle stadswateren in Arnhem

Verwijderen:

M.u.v. Westzijde zandwinplas Minervasingel Schuijtgraaf

Toevoegen:

M.u.v. zandwinplas Minervasingel Schuijtgraaf

Pagina 225, GEMEENTE BERG EN DAL

Verwijderen: **Ooijische Graaf** vanaf toegangsweg Kon.Julianalaan nr. 94 tot aan einde bij de Erlecomsweg aan de Duffeltdijk.

Pagina 227, GEMEENTE DOETINCHEM

Bielheimerbeek

Toevoegen: 

Pagina 227, GEMEENTE DOETINCHEM

Vijver Beukenhage

Toevoegen:

- *Vissen alleen toegestaan op aangewezen plekken (vlonder en stekken in het bos, zie borden ter plaatse)*
- *Nachtvissen is verboden. Vissen toegestaan van 06:00 tot 22:00 uur.*
- *Parkeren alleen toegestaan op aangewezen verharde plekken. Parkeren in het*

gras is niet toegestaan, ook niet met 1 of 2 wielen.

- Het is niet toegestaan om kampeer- of schuilmiddelen te plaatsen.

Pagina 228, GEMEENTE DRUTEN

Toevoegen:

Gedeelte nevengeul Afferdense en Deestse waarden **3**

Pagina 228, GEMEENTE GORINCHEM

Verwijderen: **De twee visputten aan de Hoogbloklandseweg 6a te Hoogblokland inc. voorwaarden die er onder staan.**

Pagina 229, GEMEENTE GORINCHEM

Verwijderen: **Alle tot de gemeente Gorinchem behorende watergangen, singels en sierwateren**

Pagina 230, GEMEENTE NIJMEGEN

Spiegelwaal / Nevengeul Lent

Toevoegen: *Het is verboden om na 22:30 uur aanwezig te zijn op:*

- 1. Het eiland Veur-Lent (tussen de Spiegelwaal en de Waal)*
- 2. De oever tussen de spoorbrug en stroomafwaarts tot de monding naar de Waal*

Pagina 234, GEMEENTE WEST BETUWE

Polderwater Culemborgerwaard (Stichting Combivis C.B.B.)

Verwijderen voorwaarde:

De minimummaat voor snoek is vastgesteld op 60cm en voor snoekbaars op 50cm. Alleen tijdens de wettelijk toegestane periodes mag er per visdag ten hoogste een snoek boven de 60cm of een snoekbaars boven de 50cm worden meegenomen(dus nooit een snoek en snoekbaars tegelijk).

Voorwaarde toevoegen: *Het vissen met 3 hengels evenals het nachtvisseren is alleen toegestaan voor leden van verenigingen aangesloten bij de Stichting Combivis CBB. Dit zijn leden van de E.C.H.V., HSV Beesd en de Rietvoorn Beusichem.*

De Zandput

Voorwaarde toevoegen:

In de periode van 4-9 tot 15-4 is het op water toegestaan vanaf 1 meter vanuit de oever te vissen, mits er op betreffende percelen niet wordt gerecreëerd en niet afgemeerd wordt tegen een eventueel afgemeerd plezierjacht.

Pagina 234, GEMEENTE WEST BETUWE

Toevoegen:

Vijver Eikenlaan te Asperen.

Vijver Parkweg te Beesd.

Vijver Van Dam van Isseltweg te Geldermalsen.

Singels Zwarte Kamp te Geldermalsen.

Vijver Steenspil te Geldermalsen.

Singel Steenvliet te Geldermalsen.

Vml. Zwembad Steenvliet te Geldermalsen.

Wateren Bedrijventerrein Hondsgemet te Geldermalsen.

Vijver Lange Akker te Geldermalsen.

Singels Begraafplaats te Meteren.

Singels De Plantage te Meteren.

Singels Dirkstraat/Stevenstraat te Meteren.

Vijver De Engelenhof te Herwijnen.

Haven Heukelum

Vijver Inzetter te Heukelum.

Rietput te Heukelum.

Vijver Cortbeemt/Overbeemt te Ophemert.

Vijver Inundatie te Vuren.

Voor alle bovenstaande wateren geldt: *Nachtvissen is niet toegestaan.*

Pagina 234, GEMEENTE WEST BETUWE

Vijver Inundatie

Toevoegen: *Nachtvissen is niet toegestaan. In het gedeelte dat parallel loopt aan de N830 mag alleen aan de wegzijde (tot de heft van het water) worden bevist.*

Pagina 235, GEMEENTE WEST BETUWE

De Munnikenwiel (LHV- de Snoek-Leerdam)

Voorwaarden toevoegen:

- * *Het is niet toegestaan om binnen 10 meter vanaf de rietkraag (oostzijde) te vissen en/of met de boot te varen.*
- * *Het is niet toegestaan de oeverkant aan de oostzijde te betreden.*

Pagina 236, GEMEENTE WIJCHEN

Verwijderen: **De voormalige linkeroever van de Maas gelegen in de Loonse Waard**

Toevoegen:

- **Loonse waard te Niftrik**   (visrechtgebende HSV Altijd Tevreden te Wijchen en Sportvisserij Zuidwest Nederland te Drimmelen). *Visserij vanaf de*

oever is alleen toegestaan voor leden van HSV Altijd Tevreden. Visserij vanaf het water is toegestaan voor alle VIsashouders.

SPORTVISSERIJ ZUIDWEST NEDERLAND

Pagina 244, REGIONAAL WATER

Aa vanaf Limburgse grens tot aan gemaal waterschap bij 's-Hertogenbosch

Wijzigen in:

Aa vanaf de instroom uit de Zuid Willemsvaart tot aan de brug Beusingsedijk.

Pagina 245, REGIONAAL WATER

Haringvliet

Toevoegen: *Het is verboden te vissen in de Marina haven te Stellendam.*

Pagina 246, REGIONAAL WATER

Maas Rechterhelft (Gelderse zijde) vanaf km 182.800(Spoorbrug te Ravenstein) tot de grensscheiding Batenburg/Appeltern km 188.275

Toevoegen:   

Pagina 248, REGIONAAL WATER

Oude Maasje vanaf de Bergsche Maas tot aan de Kerkvaart te Waspik.

Incl. Zuiderkanaal, zie gemeente Waalwijk.

Wijzigen in:

Oude Maasje vanaf de Kerkvaart tot aan voormalig gemaal Keizersveer

Pagina 248, REGIONAAL WATER

Wijzigen beschrijving: **Rijn-Schiekanaal**   van de Zuidkolk (voormalig Rotterdammerpoortbrug) tot aan de Nieuwe Tolbrug te Voorburg.

Pagina 252, GEMEENTE ALPHEN AAN DEN RIJN

Verwijderen:

Sloten in Bentwoud

Pagina 253, GEMEENTE ALTENA

Toevoegen:

Federatie de Alm en Biesbosch:

Noordwaard Polder

1. *Langs de wateren geldt geen looprecht. Het verdient aanbeveling om ter*

- plaats te informeren of de aangrenzende gronden mogen worden betreden.*
- 2. Het vissen binnen 250 meter van gemalen is verboden, alsmede binnen een afstand van 10 meter van bruggen, stuwen en gemalen.*
 - 3. Het houden van wedstrijden is door of vanwege SZWN niet toegestaan en is uitsluitend voorbehouden aan bij De Alm en Biesbosch aangesloten hengelsportverenigingen.*
 - 4. Nachtvisserij is uitsluitend toegestaan op viswater locaties voor zover deze vanaf de openbare wegen Steurgat en Nerzienweg direct toegankelijk en bereikbaar zijn. Eigendommen van derden en aangrenzende gronden mogen niet worden betreden.*
 - 5. Nachtvissen is alleen toegestaan wanneer de VISpashouder in het bezit is van een geldige NachtVIStoestemming.*
 - 6. Nachtverblijf, het gebruik van een tent of bivvy is niet toegestaan.*
 - 7. Het vissen met een derde (3e) hengel is niet toegestaan.*
 - 8. Het in bezit hebben of meenemen van snoek is verboden. Gevangen snoek dient direct en onverwijld in hetzelfde water te worden teruggezet.*
 - 9. Per visdag en per persoon mogen maximaal 2 snoekbaarzen tot een lengte van 70 cm in het bezit zijn en worden meegenomen. Gevangen snoekbaars met een lengte van meer dan 70 cm mag niet in het bezit zijn en niet worden behouden en dient direct na de vangst onverwijld in hetzelfde water worden teruggezet.*
 - 10. Per visdag en per persoon mogen maximaal 5 baarzen in het bezit zijn en worden meegenomen.*

Pagina 253, GEMEENTE BEST

Visvijver de Leemkuilen

Tekst vervangen door:

Het gebruik van leefnetten is - met uitzondering van wedstrijden - niet toegestaan. Gevangen vis moet direct na vangst in hetzelfde water worden teruggezet. Het is verboden gevangen vis mee te nemen of te doden. Het gebruik van voerboden is verboden. Op wedstrijddagen is de vijver of gracht gesloten voor recreanten en leden van HSV de Vriendschap die niet deelnemen aan de wedstrijd. Informatie over de wedstrijden staat op de site www.hsvdevriendschap.net en ook op de borden bij de vijver. Nachtvissen is alleen toegestaan voor leden van HSV de Vriendschap voorzien van een, door het bestuur afgegeven (gestempeld, ondertekend en gedagtekende), nachtvergunning.

Pagina 256, GEMEENTE EINDHOVEN

Dommel incl. Klotputten van de Onze Lieve Vrouwebrug tot de RWZI ter hoogte van Wasvenpad.

Wijzigen in:

Dommel incl. Klotputten tussen de Onze Lieve Vrouwebrug en de Gennepwatermolen (Gennepweg)

Tongelreep vanaf de brug over de Eindhovenseweg te Aalst-Waalre tot aan de aansluiting met Dommel

Wijzigen in:

Tongelreep inc. Zandvang de Vleut vanaf de brug Antoon Coolenlaan te Eindhoven tot aan de aansluiting met de Dommel

Pagina 257, GEMEENTE GEERTRUIDENBERG

Donge en Dongemond

Toevoegen: *Het is verboden te vissen vanaf de steiger langs de Timmersteekade.*

Pagina 260, GEMEENTE HELMOND

Vijver aan de Vossenbeemd

Wijzigen:

Vijver Vossenbeemd

Pagina 265, GEMEENTE MOERDIJK

Toevoegen: KHSV 't Wachtertje:

Wateren Klundert

Wateren Klundert 2 

Pagina 266, GEMEENTE MOLENLANDEN

Toevoegen: HSV 't Stekelbaarsje te Arkel:

De twee visputten aan de Hoogbloklandseweg 6a te Hoogblokland

Voorwaarden:

- * *Wedstrijden kunnen alleen georganiseerd worden met toestemming van de vereniging.*
- * *Tijdens wedstrijden van 't Stekelbaarsje zijn de putten voor gastvissers gesloten. (zie website van de vereniging)*
- * *Nachtvissen is verboden.*
- * *Zinkvissen verboden en leefnet verboden.*
- * *Grote put: Vissers met een VISpas anders dan die van HSV 't Stekelbaarsje mogen alleen vissen met een vaste hengel van ten hoogste 11,5m lang.*
- * *Kleine put: Vissers met een VISpas anders dan die van HSV 't Stekelbaarsje mogen alleen vissen met (werp)hengel voorzien van een dobber, waarbij hengel + gebruikt tuig samen maximaal 10 cm lang zijn.*
- * *Weerhaakloze haak is voor iedereen verplicht, onthaakmat aanbevolen.*

Pagina 266, GEMEENTE MOLENLANDEN

Visplassen recreatiegebied Slingeland

Verwijderen:

- *Voeren is ten strengste verboden en gevangen vis dient direct teruggezet te worden.*

Toevoegen:

- *Voor leden van HSV de Alver en/of HSV de Graafstroom, is het toegestaan om met twee hengels te vissen.*
- *Alle vis dient na de vangst direct in hetzelfde water te worden terug gezet.*
- *Leefnetten zijn niet toegestaan en voeren is ten strengste verboden*

Pagina 268, GEMEENTE OIRSCHOT

Verwijderen:

Visvijver 't Lisje te Oirschot

Pagina 269, GEMEENTE OSS

Lithse Ham

Toevoegen:

Pagina 270, GEMEENTE OSS

De Oude Maasarm keent

Verwijderen: *Auto's moeten t/m (Hans en Grietweg)*

Pagina 270, GEMEENTE OSS

De Oude Maasarm Keent

Toevoegen:

Pagina 271, GEMEENTE SCHIEDAM

HSV Schiedam e.o.

Kandelaarsplas

Verwijderen: Alle voorwaarden.

Toevoegen: Het hierna genoemde is niet toegestaan;

- *Het gebruik van gekleurde maden en/of kunstmatig gekleurd lokvoer.*
- *Gevangen aal (paling) mee te nemen. Terstond terugzetten in hetzelfde water waar de aal (paling) is gevangen.*
- *Het in het bezit hebben in het leefnet of een andere bewaarplek van snoek, zeelt, karper, graskarper of snoekbaars.*
- *Het vissen met drijvend aas, watervogels te verontrusten en oevers, waterplanten en bosschages te beschadigen.*
- *Het vissen vanaf sportvelden en bruggen.*

- *Het vissen vanuit speeltuinen.*
- *Het gebruik van rubberboten, daarentegen mogen radiografische bestuurbare boten wel gebruikt worden*
- *Het gebruik van gevlochten lijn of leaders. (Tube is toegestaan). De onderlijn mag van gevlochten lijn zijn, (max. 30 cm)*

Overige bepalingen:

- *Dropshotten met wormen is in de periode van 1 april tot het laatste weekend van mei in Schiedam niet toegestaan*
- *Op verzoek van de bevoegde ambtenaren/functionarissen of de controleur dient men de inhoud van zijn/haar leefnet of van een andere bewaarplek te tonen.*
- *Er mag uitsluitend haaks (90 graden) vanuit de kant worden gevist.*
- *Vislijn (nylon, dyneema enz.), vishaakjes, loodjes en ander afval mogen niet worden achtergelaten op de ingenomen visplek. (deponeren in een afvalbak of mee naar huis nemen. Niet meer te gebruiken vishaakjes altijd mee naar huis nemen ter verwijdering van het weerhaakje)*
- *Een andere visplek dient men in te nemen als ter plaatse een concours wordt gehouden, mits dit concours tijdig is aangekondigd.*
- *Voor het organiseren/houden van een concours is schriftelijke toestemming van het bestuur vereist.*
- *Het gebruik van een onthaakmat is verplicht in alle wateren van HSV Schiedam & Omstreken*
- *Het is verplicht om een ontsmettingsmiddel (bv.Carpicare) bij u te hebben, om eventuele wondjes van de vis te verzorgen*
- *Vistenten en Shelters mogen alleen gebruikt worden in de kleur groen, bruin of camouflage*
- *Het doel is om het loodgebruik in de sportvisserij in 3 jaar tijd (in 2021) met 30% te reduceren en in 2027 een volledig loodvrije hengelsport te hebben. Wij vragen u dus om nu al zo min mogelijk lood te gebruiken.*

Pagina 272, GEMEENTE 'S-HERTOGENBOSCH

Zandvang Toevoegen:   

Toevoegen:

Aa   vanaf de zandvang tot de brug Beusingsedijk.

Pagina 273, GEMEENTE SLUIS

HSV Ons Genoegen te Groede

Toevoegen:

Plaskreek 

Uitwateringskanaal NOL Zeven 

Passageule **B** uitgezonderd het niet ingebrachte deel zie VISplanner.
Zijsloot van het Isabellakanaal **B**

Pagina 274, GEMEENTE SON EN BREUGEL

Visvijver 'Ekkersweijs'

Verwijderen: **D**

Toevoegen: *Nachtvissen uitsluitend toegestaan als lid van HSV de Eindhovense*

Verwijderen: **De Koppenberg**

Pagina 274, GEMEENTE STEENBURGEN

Hanengevecht

Toevoegen: **D** **A**

Pagina 274, GEMEENTE STEENBERGEN

Verwijderen:

Heensche haven: **D** **B**

Steenbergsche haven: **D** **B**

Toevoegen:

Jachthaven de Schapenput en Jachthaven Steenberg

Het water mag worden bevist vanaf alle oevers tenzij het gaat om oevers in particuliere eigendom dan wel om openbare oevers waar uitdrukkelijk is bepaald dat het verboden is zich daar te begeven (verboden toegang).

- *Vissen in deze havens is alleen toegestaan van 1 november tot en met 31 maart;*
- *Het is toegestaan te vissen met één vaste hengel;*
- *Het is ten strengste verboden te vissen met werphengels;*
- *Het is niet toegestaan te vissen vanaf de steigers;*
- *Nachtvissen is verboden;*
- *Er wordt dringend geadviseerd om niet meer dan 500 gram lokvoer te gebruiken per vissessie. Dit i.v.m. waterkwaliteit.*

Pagina 275, GEMEENTE THOLEN

Gemeentewateren gemeente Tholen

Toevoegen: *Let op! Op de Waterloop tussen het gemaal De Eendracht en de Veerweg te Tholen is nachtvisser/vissen verboden tussen zonsondergang en zonsopgang.*

Pagina 277, GEMEENTE WAALWIJK

Zuiderkanaal vanaf de schutsluis te Waalwijk tot 300 m ten oosten van de Abraham Kampbrug over het Oude Maasje te Waspijk.

Wijzigen in:

Het Zuiderkanaal van De Bergsche Maas vanaf ophaalbrug nabij Waalwijkse haven tot aan de Kerkvaart.

Pagina 279, GEMEENTE ZOETERMEER

Zoetermeerseplas

Toevoegen: **3**

Pagina 286, SPORTVISSERIJ LIMBURG

Wijzigen adres: Kantoor: Hornerweg 2, 6041 TJ Roermond

Pagina 288, GROTE REGIONALE WATEREN

1a. Maas

Wijzigen in:

Met uitzondering van:

- *De rivier de Maas: linkeroever vanaf de veerpont Vierlingsbeek/Bergen tot aan de veerpont Afferden/Sambeek.*
- *De loswal te Maashees.*
- *De stuw te Sambeek: vanaf 550 meter stroomopwaarts tot 400 meter stroomafwaarts.*
- *Het sluiscomplex te Sambeek: vanaf 525 meter stroomopwaarts tot 625 meter stroomafwaarts (gemeten vanaf het midden van de sluis). Vanaf deze punten is het, tot aan de beide uiteinden van de strekdammen in het sluiscomplex, slechts toegestaan te vissen vanaf de oevers.*
- *De veerstoepen: 20 meter aan weerszijden van de veerpont Afferden/Sambeek en de daar gelegen parkeerplaats/opslag aan de rechter (oostelijke) oever.*

Wijzigen bijzondere bepalingen:

- *De toestemming derde hengels geldt niet voor de rechter (oostelijke) oever van de Maas vanaf de stuw/sluis te Sambeek tot aan de veerpont Vierlingsbeek/Bergen.*
- *In het gehele sluiscomplex te Sambeek is het ten strengste verboden te vissen vanuit een (belly)boot.*

Het is verboden te vissen:

- *In een, bij een stuw aangebrachte, vispassage.*
- *Binnen een straal van 25 meter voor de bovenmond van een, bij een stuw aangebrachte, vispassage.*
- *Binnen een afstand van 75 meter stroomafwaarts van een stuw.*

Rivier de Maas

Toevoegen:

- *Voor de meest recente informatie betreffende het plaatsen van schuilmiddelen wordt verwezen naar de Algemene Plaatselijke Verordening (APV) van de gemeente waarin het water ligt of naar de toegangsvoorwaarden van de rechthebbende.*

Pagina 288, GROTE REGIONALE WATEREN

Rivier de Maas

Verwijderen:

- *Visrechthebbende HSV de Roerdomp*

Pagina 289, GROTE REGIONALE WATEREN

1.g Grensmaas

Vervangen: Grensmaas vanaf de stuw te Borgharen tot de Belgische grens ter hoogte van de monding van de Huyskensplas te Stevensweert (grenspaal 126) door Monding van de Geul tot de Belgische grens ter hoogte van de monding van de Huyskensplas te Stevensweert (grenspaal 126)

Vervangen door: Voor het gedeelte van de Grensmaas vanaf de stuw te Borgharen tot aan de monding van Geul geldt: door Grensmaas vanaf de stuw te Borgharen tot de monding van de Geul geldt:

Pagina 290, GROTE REGIONALE WATEREN

Toevoegen: *Op alle viswateren van Hsv. St. Petrus Weert is het gebruik van een leefnet verboden. De gevangen vis dient direct te worden teruggezet. Bij viswedstrijden is een leefnet wel toegestaan.*

Pagina 290, GROTE REGIONALE WATEREN

4. Kanaal Wessem-Nederweert

Wijzigen/toevoegen: Vanaf de **monding in** de Maas tot het benedenhoofd van de sluis te Panheel.

Toevoegen:

- *Er mag met maximaal twee hengels gevist worden van één uur voor zonsopkomst tot twee uur na zonsondergang (nachtvissen is niet toegestaan).*
- *Het is verboden een leefnet of ander bewaarmiddel te gebruiken, uitgezonderd vergunde wedstrijden.*
- *Aanvragen wedstrijdvergunningen uitsluitend via e-mail: info@visclubwessem.nl.*

Pagina 293, onder Donkernack **B, De Weerd **B**, Noordplas **B**, Zuidplas**

Toevoegen: *Er mag niet gevist worden vanaf de toegangsweg naar Resort Marina Oolderhuske.*

Pagina 296, Bosmolenplas

Wijzigen naam: **Boschmolenplas**

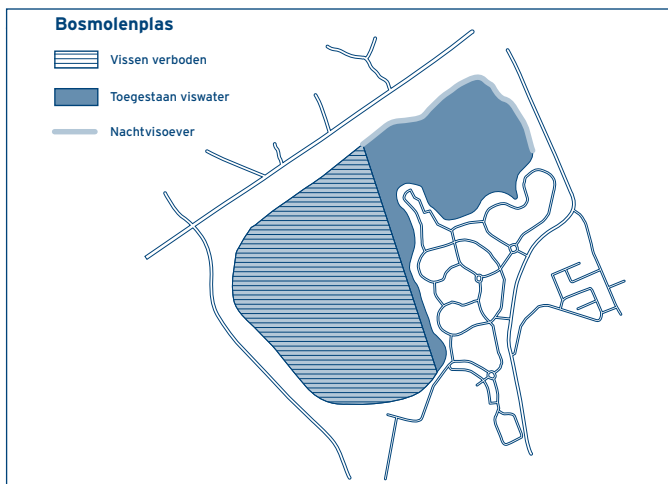
Wijzigen voorwaarden:

- *Het is verboden te vissen in het duikgebied. Dit gebied wordt gescheiden van het viswater door middel van een ballenlijn.*
- *Het water mag niet betreden worden met een boot.*
- *Nachtvissen is slechts toegestaan mits in het bezit van de nachtvistoestemming Boschmolenplas.*
- *Het wordt geadviseerd om het voergebruik zoveel mogelijk te beperken. Het is verboden meer dan 4kg (lok)voer per dag in bezit te hebben en te voeren.*
- *Het meenemen en doden van gevangen vis is verboden.*
- *(Nacht)vissen is slechts toegestaan vanaf de, daarvoor bestemde en genummerde, visplaatsen.*
- *Het is niet toegestaan meer dan 2 gasten per VISpas-houder te ontvangen.*

Pagina 296, GROTE REGIONALE WATEREN

Boschmolenplas

Verwijderen: 



Pagina 297, GROTE REGIONALE WATEREN

Plas Koeweide, De Grote Hegge

Verwijderen:

Nachtvissen is in de maanden juni, juli en augustus toegestaan voor houders van een Nachtvistoestemming op de landtong vanaf het kunstwerk tot einde landtong in zuidelijke richting. 's Nachts vissen vanaf een boot is niet toegestaan.

Toevoegen:

- *Toegestaan is het vissen met microbarb-haken.*

- *Vissen van zonsopkomst tot zonsondergang met de (belly)boot is toegestaan op die locaties waar directe invaart vanaf de rivier de Maas mogelijk en ook toegestaan is: Plas Koeweide en De Grote Hegge.*

Het is verboden:

- *'S nachts te vissen in de Midden-Limburgse Maasplassen, tussen zonsondergang en zonsopgang, tenzij in de voorwaarden anders is aangegeven;*
- *Vissen van zonsondergang tot zonsopkomst is uitsluitend toegestaan op de landtong Plas Koeweide, vanaf het monument richting het zuiden, in de periode juni, juli en augustus.*
- *Op de landtong Plas Koeweide zijn als schuilmiddel uitsluitend toegestaan: eenpersoons-brolly, -bivvy en -oval shelters met een (neutrale groene, bruine of camouflage) schutkleur en een laag profiel en ovale vorm van maximaal de volgende afmetingen: 2,80 meter breed x 2,80 meter lang x 1,50 meter hoog.*
- *Het betreffende schuilmiddel moet aan de voorkant open en niet afsluitbaar zijn met een voorpaneel.*
- *In alle overige delen van de Plas Koeweide en De Grote Hegge is als schuilmiddel uitsluitend een vissersparaplu toegestaan.*
- *om met een boot door grote groepen vogels (100+) te varen;*
- *te vissen vanaf aanlegsteigers;*
- *om gevangen vis mee te nemen. Alle vissen dienen onmiddellijk levend in hetzelfde water teruggezet te worden. Uitgezonderd het voorhanden hebben van zoutwater aasvis en zoetwater aasvis. Voor zoetwater aasvis geldt een maximummaat van 25cm en een maximum van 5 stuks;*
- *een leefnet te gebruiken, uitgezonderd vergunde wedstrijden.*

Zonder (schriftelijke) toestemming van de eigenaar/beheerder/ exploitant mag de vergunninghouder de toeristische-recreatieve projecten, zoals jachthavens, campings en bungalowparken niet betreden;

Pagina 301, GEMEENTE MAASGOUW

Panheelderbeek

Toevoegen: *Het bevissen van de Panheelderbeek in de maanden april en mei is verboden.*

Pagina 301, GEMEENTE MAASGOUW

Thornerbeek

Toevoegen: *Het bevissen van de Thornerbeek in de maanden april en mei is verboden.*

Waarom lid van een vereniging?

Het lidmaatschap van een hengelsportvereniging biedt:

- De wettelijk vereiste toestemming om te mogen vissen.
- Veel prachtig viswater in heel Nederland.
- Leuke verenigingsactiviteiten.

Daarnaast zorgen de verenigingen, federaties, duizenden vrijwilligers en Sportvisserij Nederland voor:

- Het behartigen van de sportvisserijbelangen.
- Goed viswater met een goede visstand.
- Vislessen en de ZomerVISkaravaan voor de jeugd.
- Viswedstrijden.
- Voorlichting en promotie.
- Positieve publiciteit voor de sportvisserij.

Vissen? Altijd de VISpas mee!

Gratis MeeVIStoestemming

Met de MeeVIStoestemming kun je jaarlijks drie verschillende mensen gratis een dag meenemen om te vissen in de wateren in deze lijst. Zo word je de beste ambassadeur voor de sportvisserij. Deel daarom je passie en vraag de MeeVIStoestemming aan via www.mijnportvisserij.nl

Disclaimer

Sportvisserij Nederland, federaties en haar aangesloten hengelsportverenigingen aanvaarden geen enkele aansprakelijkheid voor schade ten gevolge van enig gegeven in deze Aanvulling 2025.

Ben je getuige van visstroperij?

Meld dit dan direct via www.meldvisstroperij.nl.

Dit landelijke meldpunt is 24 uur per dag bereikbaar en bedoeld om visstroperij, zowel met de hengel als beroepsvistuigen, effectief te bestrijden.

Onder visstroperij wordt verstaan:

'illegale visserij met het meenemen van vis als doel'.

Sportvisserij Nederland geeft de VISpas en Aanvulling 2025 uit, enkel aan leden van aangesloten hengelsportverenigingen ©.



Waar mag ik vissen?

Download de gratis VISplanner app of kijk op www.visplanner.nl

Met de VISplanner kun je aantonen waar je mag vissen met de VISpas, onder de daarbij vermelde voorwaarden.

Daarnaast worden de mogelijkheden getoond van de NachtVISoestemming, Derde Hengeltoestemming en het nachtverblijf met schuilmiddel.



Sportvisserij Nederland
Postbus 162 | 3720 AD Bilthoven
(0900) 202 53 58 (€1,- PER GESPREK)



www.sportvisserijnederland.nl

Vergoeding: nihil
1 januari 2025