

2024

KLEINE LIJST VAN

Nederlandse VISwateren

Tijdens het vissen dien je bij controle
- naast de Kleine VISpas - direct de VISplanner
(zie achterzijde) of deze
Kleine Lijst van VISwateren 2024 te kunnen tonen.

Beheer je
lidmaatschap op
www.mijnsportvisserij.nl

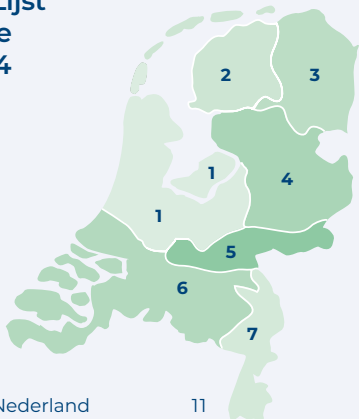


Fishing in
HOLLAND

www.fishinginholland.nl


Sportvisserij
Nederland®

Gebruik Kleine Lijst van Nederlandse VISwateren 2024



De wateren in deze lijst
zijn geordend
per federatiegebied:

1	Sportvisserij MidWest Nederland	11
2	Sportvisserij Fryslân	17
3	Sportvisserij Groningen Drenthe	19
4	Sportvisserij Oost-Nederland	21
-	IJsselmeer	24
5	Hengelsport Federatie Midden Nederland	25
6	Sportvisserij Zuidwest Nederland	29
7	Sportvisserij Limburg	36

 **Vissen? Altijd de VISpas mee!**

DISCLAIMER

Sportvisserij Nederland, federaties en haar aangesloten hengelsportverenigingen aanvaarden geen enkele aansprakelijkheid voor schade ten gevolge van enig gegeven in deze Kleine Lijst van VISwateren 2024.

Kleine Lijst van VISwateren 2024

Kleine VISpas & VISpas

Sportvisserij Nederland behartigt landelijk de belangen van de sportvisserij. Via zeven regionale federaties zijn ruim 700 plaatselijke hengelsportverenigingen aangesloten bij Sportvisserij Nederland. Sportvisserij Nederland geeft de Kleine VISpas uit.

- Met deze **Kleine VISpas** mag gevist worden tussen één uur voor zonsopkomst en twee uur na zonsondergang met één hengel, met de zgn. aangewezen aassoorten in een beperkt aantal wateren. Deze wateren staan vermeld in deze Kleine Lijst van VISwateren en bestaan voornamelijk uit (delen van) de grote rivieren en scheepvaartkanalen. De Kleine VISpas vormt samen met de gratis VISplanner (de VISplanner app/www.visplanner.nl) ofwel deze Kleine Lijst van VISwateren de wettelijk vereiste schriftelijke toestemming (visvergunning). Met de Kleine VISpas ben je geen lid van een aangesloten hengelsportvereniging.
- Voor leden van de aangesloten verenigingen is er de **VISpas**. Indien je als sportvisser uitgebreidere mogelijkheden wilt hebben om te vissen, bijvoorbeeld het vissen met twee hengels, op roofvis, 's nachts of in veel meer water, dan moet je lid worden van een hengelsportvereniging en Sportvisserij Nederland. Alle adressen van deze verenigingen zijn te vinden op www.sportvisserijnederland.nl.

De wateren die in deze Kleine Lijst van VISwateren staan, zijn gedeeld door Sportvisserij Nederland, hengelsportfederaties- en verenigingen in het kader van de onderlinge uitwisseling van vergunningen. Zij stellen dus niet alleen hun eigen leden, maar ook jou in staat om te mogen vissen in hun viswater. Indien er geen visrechthebbende staat vermeld bij een water, dan is de federatie de visrechthebbende.

Leeswijzer

De algemene voorwaarden waaraan de houder van de Kleine VISpas zich moet houden, lees je op pag. 2 t/m 4. De belangrijkste wettelijke visserijregels vind je op pag. 6 t/m 10. De wateren zijn geordend per federatiegebied.

VISplanner

De VISplanner (www.visplanner.nl en de gratis VISplanner app) is in combinatie met de Kleine VISpas ook een rechtsgeldige toestemming. Met de VISplanner op jouw mobiele telefoon of tablet/laptop kun je bij een controle aantonen dat je ergens mag vissen. De Kleine Lijst van Nederlandse VISwateren wordt daarom niet meer automatisch bijgesloten bij de Kleine VISpas.

De VISplanner geeft veel duidelijkere informatie op kaart over waar je mag vissen en is altijd actueel. Bovendien is dit een milieuvriendelijke oplossing en bespaart het veel geld, waardoor Sportvisserij Nederland meer voor je kan doen. Wij willen je vragen om ook de VISplanner te gebruiken, geef jouw milieubewuste keuze door via www.mijnsportvisserij.nl

Algemene voorwaarden

De houder van de Kleine VISpas dient zich bij het vissen in de wateren die in deze lijst zijn opgenomen te houden aan de hierna genoemde voorwaarden en de wettelijke regels. Het niet in acht nemen van de voorwaarden en wettelijke regels betekent dat men wordt geacht zonder schriftelijke toestemming (vergunning) te vissen en in overtreding is op de Visserijwet 1963. Men kan dan een boete krijgen.

Algemeen

1. In de wateren genoemd in de Kleine Lijst van VISwateren 2024 mag uitsluitend worden gevestigd indien men tevens in het bezit is van een geldige Kleine VISpas 2024. De Kleine Lijst van VISwateren geeft zonder de vereiste Kleine VISpas geen enkel recht.
2. In deze wateren mag door de houder van de Kleine VISpas worden gevestigd met [één hengel, met één enkeltandige haak](#) voorzien van de zogenaamde [aangewezen aassoorten](#), te weten:
 - Brood, aardappel, deeg, kaas, granen en zaden.
 - Worm en steurkrab.
 - Insectenlarven (bijv. maden) en nabootsingen daarvan, mits die nabootsingen niet groter zijn dan 2.5 cm.
3. Alle gevangen vis moet direct levend en onbeschadigd in hetzelfde water te worden teruggezet.

Het is verboden:

4. **Vis te doden en/of mee te nemen.**
5. Te vissen tussen twee uur na zonsondergang en één uur voor zonsopkomst. Om 's nachts te mogen vissen dien je lid te zijn van een hengelsportvereniging en in het bezit te zijn van een NachtVIS-toestemming voor het betreffende water.
6. Aal mee te nemen. Alle gevangen aal/paling dient onmiddellijk in hetzelfde water te worden teruggezet.
7. De gevangen vis te verkopen.
8. Aan viswedstrijden deel te nemen en/of viswedstrijden te houden/te organiseren, tenzij daarvoor schriftelijke toestemming is verleend door de visrechtgebende federatie of hengelsportvereniging. Indien langs een water een wedstrijdparcours is of wordt uitgezet op basis van een verleende toestemming, dien je het parcours vrij te houden dan wel vrij te maken. Let op: afhankelijk van het type wedstrijd en de breedte van het water kan deze regel betrekking hebben op het gehele water alsmede oevers aan beide zijden van het betreffende water.
9. Een beaasde hengel onbeheerd te laten.
10. Te vissen of te voeren met gekleurde maden of gekleurde maden in bezit te hebben in de nabijheid van het water.

11. Handelingen te verrichten die leiden tot verstoring, vernieling of beschadiging van de natuur en/of andermans eigendommen of tot overlast van anderen. Dit kan betekenen dat je niet te ver weg en zoveel mogelijk haaks uit de oever moet vissen.
12. Zodanig te vissen dat (water)vogels het aas kunnen grijpen.
13. Vislijn en ander afval achter te laten op de visplaats. Bij het verlaten van de visplaats dient deze schoon te zijn. Tijdens het vissen moet afval worden bewaard in een zak, emmer of iets dergelijks. Bij gebruik van een schuilmiddel moet afval in het schuilmiddel worden bewaard.
14. Overdag een schuilmiddel te gebruiken dat groter is dan (lxbxh) 3.20 mtr. x 3.10 mtr x 1.80 mtr. Daarnaast is het schuilmiddel slechts toegestaan in neutrale, groene, bruine of camouflage kleur.
15. Particuliere terreinen en -oevers zonder toestemming van de eigenaar te betreden, ook al heeft men het recht om in het aanliggende water te vissen.
16. Men dient schade aan beplantingen en gewassen ten allen tijde te voorkomen.
17. Huisdieren mee te nemen bij loslopend vee. Men dient de hekken op landerijen steeds te sluiten.
18. Een kampvuur te maken of te barbecueën.
19. In recreatie- en natuurgebieden de bepalingen en voorschriften, die daar gelden, te overtreden. Deze zijn vaak door middel van borden aangegeven.

Men is verplicht de Kleine VISpas en bijbehorende Kleine Lijst van VISwateren direct ter inzage af te geven aan controleurs van de hengelsportvereniging en/of federatie, de politie of andere opsporingsambtenaren. Aanwijzingen van hen (of van/namens de eigenaar) dienen onmiddellijk te worden opgevolgd. In plaats van deze papieren lijst mag men ook de digitale versie van de lijst (www.visplanner.nl of de gratis VISplanner app) tonen.

Bij geconstateerde overtreding is de controleur bevoegd de Kleine VISpas en de Kleine Lijst van VISwateren in te nemen. De controleur is vervolgens verplicht deze documenten onvervuld in te leveren bij Sportvisserij Nederland onder opgave van reden van inname.

Een geschillencommissie bestaande uit Sportvisserij Nederland en de federaties bepaalt een eventuele sanctie. Daarnaast heeft Sportvisserij Nederland een commissie van beroep ingesteld. Sportvisserij Nederland is gerechtigd om de aanschaf van een nieuwe Kleine VISpas te weigeren met opgave van redenen.

De Kleine VISpas en de Kleine Lijst van VISwateren zijn strikt persoonlijk maar blijven eigendom van Sportvisserij Nederland. Men vist op eigen risico en is persoonlijk aansprakelijk voor zijn/haar handelingen. Sportvisserij Nederland, de federaties en/of de hengelsportverenigingen en de eigenaren van het viswateren aanvaarden hiervoor geen enkele aansprakelijkheid.

De voorwaarden genoemd op de voorgaande pagina's gelden voor alle wateren in deze lijst. Per federatie-gebied of per water kunnen aanvullende / beperkende voorwaarden gelden. Die staan dan afzonderlijk bij de betreffende federatie of bij het betreffende water vermeld.

Meld visstroperij en illegale visserij

Bij het bestrijden van stroperij is het belangrijk dat sportvisserij verdachte activiteiten op en aan het water melden! Dit kan via het landelijke meldpunt visstroperij: www.meldvisstroperij.nl. Dit landelijke meldpunt is 24 uur per dag en 7 dagen per week bereikbaar en bedoeld om visstroperij, zowel met de hengel als beroepsvisstuijgen, effectief te bestrijden. Onder visstroperij wordt verstaan: 'illegale visserij met het meenemen van vis als doel'. Jouw melding wordt automatisch doorgezonden naar de federatie waar de vermoedelijke stroperij plaatsvindt. Bij urgente situaties gelieve de NVWA (0900-0388) of de politie te bellen (0900-8844) en bij levensbedreigende situaties bel je 112.

GEDRAGSCODES

Met sportvissen is men actief in de buitenlucht aan de waterkant. Sportvissen op een onzorgvuldige manier kan een negatieve invloed hebben op natuur, wilde dieren, andere watergebruikers zoals de beroepsvaart en de reputatie van de sportvisserij. Het is daarom belangrijk om als sportvisser te letten op je gedrag. Deze gedragsregels helpen hierbij. Het overtreden van gedragsregels kan leiden tot een overtreding van bijvoorbeeld de Wet dieren of het Binnenvaartpolitiereglement.

1. Loodcode

Lood hoort niet in het milieu. Het is gevaarlijk voor mens en dier. Gebruik daarom zoveel mogelijk milieuvriendelijke alternatieven zoals steen, beton, glas, ijzer, wolfram(tungsten) en composiet. Tin en zink zijn geen milieuvriendelijke alternatieven. Belangrijke andere aanbevelingen zijn:

- Gebruik nooit lood bij breeklijnen als visveilig systeem;
- Giet vanwege gezondheidsrisico's geen loden voorwerpen voor het gebruik in de sportvisserij;
- Gebruik bij kunsttaas dat lood bevat een kunsttaasredder, waardoor u minder kunsttaas verspeelt;
- Deponeer lood dat u niet meer gebruikt bij het chemisch afval.

2. Leefnetcode

Uit onderzoek blijkt dat het gebruik van een leefnet zeker niet nadelig hoeft te zijn voor de bewaarde vis. In het algemeen geldt echter:

hoe minder handelingen er met een vis worden gedaan, hoe kleiner de kans op beschadiging. Iedere extra handeling betekent extra risico. Gebruik daarom alleen een leefnet als het nodig is, anders liever niet.

Wil je een leefnet gebruiken of moet jouw net worden vernieuwd, kies dan voor een leefnet met de volgende eigenschappen:

- Een diameter van 40 cm of meer;
- Een lengte van 2,5 meter of meer;
- Een maaswijdte van maximaal 6 mm;
- Knooploos;
- Van zacht materiaal;
- Voorzien van voldoende hoepels om het goed uit te leggen.

Zorg bij gebruik van het leefnet dat:

- Een zo groot mogelijk deel van het net onder water is, zodat de vis het volume kan benutten;
- Het leefnet bij voorkeur horizontaal gestrekt uit staat in plaats van verticaal;
- Golven geen vat hebben op het leefnet om beschadiging van de vis te voorkomen;
- De vis zo kort mogelijk in het leefnet verblijft;
- Er niet te veel vis in het leefnet zit;
- Het leefnet voorzichtig wordt leeggemaakt.

3. Gedragsregels veiligheid op en aan het water

- Ga altijd voorbereid op pad; lees het weerbericht en neem een opgeladen mobiele telefoon mee.
- Laat iemand weten waar je gaat vissen en hoe laat je denkt terug te zijn.
- Zorg dat je op de hoogte bent van de (plaatselijke) vaarregels.
- Voor bellyboats gelden wettelijke restricties. Houd als bellyboater rekening met jouw kwetsbare positie ten opzichte van scheepvaart en stroming en getij.

4. Gedragsregels karpervissen

Naast de normaal geldende gedragsregels zijn er voor de karpervissers specifieke gedragsregels (i.o.m. De KSN):

- Vis met loodvervangende werpgewichten;
- Vis alleen met visveilige systemen;
- Gebruik bij het onthaken en fotograferen altijd een onthaakmat;
- Houd de vis nat bij het onthaken en fotograferen;
- Ga verantwoord om met het gebruik van de bewaarzak;
- Voorkom overmatig voeren.

Spoel al het natte materiaal (schepnet, onthaakmat, etc) thuis goed uit met warm water. Daarna goed drogen om verspreiding van visziektes te voorkomen.

Wettelijke visserijregels

De (sport)visserij is geregeld in de Visserijwet 1963. De belangrijkste wettelijke regels worden hier beschreven. De VISplanner (www.visplanner.nl en de gratis VISplanner app) is samen met de (Kleine) VISpas ook wettelijk geldig als schriftelijke toestemming i.p.v. de VISwaterlijsten. Elke visser moet nog steeds wel zelf aan kunnen tonen dat hij/zij ergens mag vissen.

Visserij in de binnenwateren

Schriftelijke toestemming

Om in het binnenwater te mogen vissen heeft elke visser een schriftelijke toestemming nodig van degene die het visrecht heeft op het water waar men wil vissen. Die visrechthebbende is in de meeste gevallen een hengelsportvereniging of federatie die visrecht heeft gehuurd voor de leden en deze visrechten via een toestemming beschikbaar stelt. De Kleine VISpas en de VISplanner of Lijst(en) van VISwateren vormen samen de schriftelijke toestemming waarmee je kan vissen in de wateren die in de lijst(en) staan vermeld.

Let op: met een Kleine VISpas dien je alle gevangen vis direct levend en onbeschadigd in hetzelfde water terug te zetten.

Gesloten tijd aassoorten

Van 1 april tot de laatste zaterdag in mei geldt een verbod voor sommige aassoorten. Er mag in die periode niet worden gevestigd met: slachtproducten, een dood visje of een stukje vis (ongeacht hoe groot) of enig kunstaas met uitzondering van kunstvliegen kleiner dan 2,5 cm. Deze bepalingen gelden niet voor de volgende zoute binnenwateren: het Veerse meer en Grevelingenmeer. Voor het IJsselmeer geldt dit verbod van 16 maart tot 1 juli.

Let op: voor een aantal wateren in deze lijst geldt een langere gesloten tijd. Dit staat bij de betreffende wateren vermeld.

Gesloten tijd vissoorten/terugzetplicht

Voor een aantal vissoorten bestaat een gesloten tijd op grond van de Visserijwet. Vang je zo'n vis in die periode, dan moet je hem met de grootst mogelijke zorg behandelen en direct levend en onbeschadigd in hetzelfde water terugzetten. Let op: voor een aantal wateren in deze lijst geldt een langere gesloten tijd. Dit staat bij de betreffende wateren vermeld.

Gesloten tijd

1 maart tot de laatste zat. in mei
1 april tot de laatste zat. in mei
1 april t/m 31 mei
1 november t/m 31 januari
en van 1 maart t/m 30 april
1 oktober t/m 31 maart
het gehele jaar

Vissoorten

Snoek
Snoekbaars en baars
Barbeel, kopvoorn, winde

Rivierprik
Beekforel
Zeeforel, zalm, elft, fint, kwabaal, serpeling,
sneep, vlagzalm, zeeprik en meerval

Minimummaten vissoorten

Vang je een vis kleiner dan de minimummaat voor deze soort, dan moet je hem direct in hetzelfde water terugzetten **Let op: met een Kleine VISpas dien je alle gevangen vis direct levend en onbeschadigd in hetzelfde water terug te zetten.**

Baars	22 cm	Barbeel	30 cm	Zeebaars	42 cm
Blauwe leng	70 cm	Bot	20 cm	Zwarte koolvis	35 cm
Beekforel	25 cm	Haring	20 cm	Snoekbaars	42 cm
Heek	27 cm	Horsmakreel	15 cm	Wijting	27 cm
Kabeljauw	35 cm	Kopvoorn	30 cm	Zeelt	25 cm
Leng	63 cm	Makreel	30 cm	Ansjovis	12 cm
Rivierprik	20 cm	Sardine	11 cm	Snoek	45 cm
Schartong	20 cm	Schelvis	30 cm	Tong	24 cm
Schol	27 cm	Witte koolvis (pollak)	30 cm		
Noordzeekreeft	85 mm (kopborststuk)				
Noordzeekrab	115 mm (kopborststuk)				

Kopborststuk: Uiteinde staart tot uiteinde ogen (exclusief voelsprietten)

Beschermde vissoorten

In de Wet natuurbescherming is een aantal vissoorten opgenomen waarop je niet mag vissen. Het betreft de volgende soorten: Atlantische steur, beekdonderpad, beekprik, elrits, gestippelde alver, grote modderkruiper, houting en kwabaal.

Verbod gebruik levend aas

Het is verboden om voor het vissen levende gewervelde dieren als aas te gebruiken (o.a. levende vissen, amfibieën, reptielen, vogels of zoogdieren). Vissen met maden, wormen en muggenlarven e.d. is wel toegestaan.

Zeevisserij

Sportvisserij in visserijzone, kustwateren en zeegebied

Sportvissers vissen ook in zee en daar gelden andere regels dan in de binnenwateren. Over het algemeen geldt dat de regels voor de zeesportvisserij eenvoudiger zijn. Belangrijk is te weten dat in de Visserijwet 1963 drie verschillende zeevisgebieden worden onderscheiden: 'visserijzone', 'kustwateren' en 'zeegebied'. Er gelden in deze gebieden verschillende regels.

In de visserijzone, de kustwateren en het zeegebied heb je voor het vissen met hengels geen toestemming van de visrechthebbende of een vergunning nodig.

Kustwateren

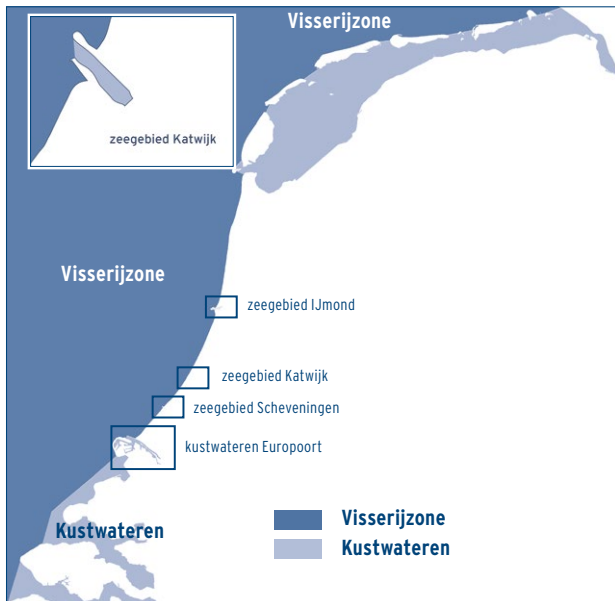
Tot de kustwateren behoren de Waddenzee, het Nederlandse deel van Dollard en Eems, de Maasmond, de Nieuwe Waterweg tot de lijn van het oostelijke havenhoofd van Maassluis naar het groene geleidelicht no. 14, het Calandkanaal en open havens tot de meest zeewaarts gelegen waterkering, het Beerkanaal met open havens, het Zeegat van Goeree, het Brouwerhavensegat, de Oosterschelde en de Westerschelde, de hieraan gelegen open havens en de met al deze wateren in open verbinding staande wateren inclusief het kanaal door Zuid Beveland. NB: De zee langs de Noord- en Zuid-Hollandse stranden en boven de Waddeneilanden noemen we vrijwel altijd kust, maar is volgens de Visserijwet geen 'kustwater'. In de kustwateren geldt de beperking van (maximaal) twee hengels met maximaal drie haken per hengel.

Zeegebied

Met het zeegebied worden, in tegenstelling tot wat men zou denken, slechts enkele beperkte wateroppervlakten bedoeld: de havens van IJmuiden (incl. binnenzijde pieren) en de toeleidingskanalen naar het Noordzeekanaal, het Uitwateringskanaal te Katwijk en de havens van Scheveningen tot de meest zeewaarts gelegen waterkeringen. In het Zeegebied mag met maximaal drie haken aan een hengel worden gevist.

Visserijzone

Met de visserijzone wordt de Noordzee langs de Nederlandse kust, aansluitend op het zeegebied en de kustwateren, aangeduid. De visserijzone is eigenlijk wat in de volksmond 'zee' wordt genoemd. In de visserijzone gelden geen restricties wat betreft het aantal hengels en haken waarmee je vist.



Visserijzone, kustwateren en zeegebied

Detailkaartjes vind je op de volgende pagina's.

Minimummaten/bag limit

Voor de zeevisserij gelden dezelfde minimummaten als voor de visserij in de binnenwateren (zie tabel pagina 7). Voor **kabeljauw** geldt dat je maximaal 25 vissen of 20 kg in bezit mag hebben. *Aangezien de regels wat betreft de zeebaars Europees geregeld worden en soms meerdere keren per jaar wijzigen kun je de recentste regels het best op www.sportvisserijnederland.nl raadplegen.* Het is overigens verboden om zeebaars en kabeljauw aan het water bij zich te hebben, die ontdaan zijn van de kop of gefileerd zijn, waardoor de lengte en soort niet meer te controleren valt.

Voor aal/paling, zalm, zeeforel, houting, Atlantische steur, zeeprrik, fint en elft geldt een terugzetplicht!

Gedragscode zeehengelsport

Speciaal voor de zeehengelsport is er een aparte gedragscode. De gedragscode kun je vinden op www.sportvisserijnederland.nl



Sportvisserij MidWest Nederland



Kantoor: De Droogmakerij 42A, 1951 LX Heiloo
Telefoon: (0251) 31 88 82
E-mail: info@smwn.nl
Website: www.sportvisserijmidwestnederland.nl

Viswater:

1. Gooimeer
2. Eemmeer
3. Nijkerkernauw
4. Nuldernauw
5. Wolderwijd
6. Veluwemeer
7. Drontermeer
8. Uitgeestermeer
9. Kanaal Alkmaar (Omval). Kolhorn inclusief het Kolhornerdiep tussen de Waardpolderbrug en de doorvaart naar het Waard-Groetkanaal.

Gemeente Nijkerk:

10. Alle wateren binnen de bebouwde kommen van de kernen van Nijkerk zijnde: kern Hoevelaken, kern Nijkerkerveen en kern Nijkerk.
Uitgezonderd Arkervaart en polder Arkemheen. Plas Watergoor is particulier bezit en valt ook buiten deze toestemming (om in deze uitgezonderde wateren te mogen vissen heeft men toestemming nodig van HSV Hoop op Geluk).

HSV Den Helder:

11. Balgzandkanaal
12. Noordhollandskanaal vanaf het Marine Museum in het Werfkanaal tot aan de Zijperschutsluis (kolksluis te 't Zand).

HSV Alkmaar e.o. en Sportvisserij MidWest Nederland:

13. Noordhollandskanaal van Zijperschutsluis tot West-Graftdijk, Vuile Graft.

Sportvisserij MidWest Nederland:

14. Noordhollandskanaal vanaf West-Graftdijk, Vuile Graft tot aan de voormalige keersluis te Amsterdam-Noord (inclusief de voorhaven van de schutsluis Willem I).

Amsterdamse Hengelsport Vereniging:

15. **Wateren Stadsdeel Amsterdam-Centrum** (Binnenstad / Grachtengordel / Plantagebuurt / Westelijke en Oostelijke eilanden inclusief het water van Het IJ).
 - Neptunushaven, Mercuriushaven, Minervahaven, Coenhaven, Nieuwe Houthaven
16. **Weespertrekvaart**
17. **Buiksloterkanaal**
 - Buiksloterveerhaven
 - Distelhaven
 - Johan van Hasseltkanaal-West
 - Papaverkanaal
18. **De Amstel** van Amsterdam tot aan "Huis ter Lucht" vlakbij de brug van vrouwenakker. Het v.m. Amstel-Drechtkanaal, onder de gemeenten Amsterdam, Amstelveen en Uithoorn, inclusief de Duivendrechtsevaart.
 - **Het water achter het eiland in de Amstel** nabij Ouderkerk.
19. **Ouderkerk-Abcoude-Duivendrecht-Diemen:**
 - **De Bullewijk** van de Amstel tot aan de Voetangel.
 - **De Holendrecht** van de Voetangel tot aan het Abcoudermeer.
 - **Het Abcoudermeer** vanaf het viaduct van de snelweg A2 tot waar het Gein in de Angstel stroomt.
 - **De westelijke helft van de Waver, de Rijke Waver en de noordelijke helft van de Oude Waver.**

HV Haarlem:

20. **Noorder Buiten Spaarne, Binnen Spaarne en Zuider Buiten Spaarne.**

HV Haarlem / HV Zaanstreek:

21. **Markervaart** vanaf de Tapsloot tot het Kogerpolderkanaal.
22. **Tapsloot** vanaf Oost-Knollendam tot de Nauernasche vaart.

HV Zaanstreek:

23. **Nauernaschevaart** van de Tapsloot tot 200 meter voorbij de spoorbrug te Krommenie *Aan de westzijde van de vaart is wedstrijdvissen verboden, evenals het vissen met meer dan twee sportvissers naast elkaar.*
24. **De Zaan** vanaf de Wilhelminasluis tot de Tapsloot.
25. **De Kuil, de Poel en het Zandijkerwijd.**

Sportvisserij Midwest Nederland:

26. **Noordzeekanaal**
Vissen in het gebied van de natuurvriendelijke oevers 'Zuiderpolder', gelegen aan de noordkant van het Noordzeekanaal ten westen van de pont Buitenhuizen en 'Spaarnwoude', gelegen aan de zuidkant van het Noordzeekanaal ten westen van Zijkanaal C, is niet toegestaan.

27. **Zijkanaal C** van het Noordzeekanaal en Buiten IJ te Spaarndam.
28. **Zijkanaal D** te Nauerna.
29. **Zijkanaal E** (Haven van Westzaan).
30. **Zijkanaal H** van het Noordzeekanaal.

HV Zaanstreek:

31. **Zijkanaal G, inclusief de Dirk Metselaarhaven, Isaac Baarthaven, Oude Haven en Voorzaan.**
32. **Nieuwe Zeehaven** aan het Noordzeekanaal te Zaandam.

Amsterdamse Hengelsport Vereniging:

33. **Zijkanaal I** van het Noordzeekanaal.
34. **Zijkanaal K** van het Noordzeekanaal.
35. **Het Nieuwe Meer**

HSV Alphen a/d Rijn:

36. **De Rijnhaven** in de polder Kerk en Zanen te Alphen aan den Rijn.

Gemeente Zijpe:

37. **In Petten:**
 - De tankvallen en de drie nabijgelegen sloten ten oosten daarvan.
 - De sloten in de Nolmerban, gelegen in het gebied tussen Bergeendstraat, Coppersdelle, Noorderhazedwardsdijk en Pettemerzeewering.
38. **In Callantsoog:**
 - De gracht vanaf de Duinroosweg tot aan de Sinckelsant.
 - De Ganzenvijver nabij de Denneweg.

HSV Wilnis te Wilnis, gemeente De Ronde Venen:

39. **Mijdrecht:**
 - (Sier)wateren in en rond Molenland.
 - (Sier)wateren in en rond Proosdijland.
 - (Sier)wateren in en rond Twistvliet m.u.v. de sloot tegen Wickelhofpark.
 - (Sier)wateren in en rond Proosdij.
 - (Sier)wateren in en rond Hofland m.u.v. de noordelijke randsloot.
40. **Wilnis:**
 - (Sier)wateren in en rond Veenzijde 1, 2 en 3 m.u.v. de sloot ten noorden van de oude Spoordijk.
41. **Vinkeveen:**
 - (Sier)wateren in en rond Zuiderwaarde en Westerheulm m.u.v. de noordelijke randsloot.
 - Sloot langs Wilgenlaan, Bloemhaven, Heulweg, Julianalaan en Bernhardlaan.
 - Helft sloot direct ten zuiden van de Ter Aase Zuwe.

De wateren in de Flevopolders

Het is verboden te vissen binnen een afstand van 15 m uit de schutsluizen en gemalen. Niet-beschoeide oevers mogen niet worden betreden. Men mag zich niet begeven buiten de plasbermen en de taluds, zoals cultuurgronden, maaipaden, bosstroken, erven, kampeerterrein enz., tenzij deze uitdrukkelijk zijn opengesteld. Het is verboden op kavelpaden te lopen, te rijden of te parkeren.

Viswater:

Oostelijke Flevopolder:

42. **Hoge Vaart** van gemaal Colijn bij Ketelhaven tot de Hoge Knarsluis bij de Knardijk.
43. **Hoge Dwarsvaart** van de Hoge Vaart tot gemaal Lovink bij Harderhaven.
44. **Lage Vaart** van gemaal Colijn bij Ketelhaven tot de Lage Knarsluis bij de Knardijk.
45. **Lage Dwarsvaart** van de Lage Vaart tot gemaal Wortman bij Lelystad-Haven.
46. **Larservaart** van de Lage Vaart tot de Larsertocht.
47. **Oostervaart** van de Lage Vaart tot voorbij het industrieterrein Oostervaart te Lelystad.
48. **Swifervaart** van de Lage Vaart tot Swifterbant.

Zuidelijke Flevopolder:

49. **Hoge Vaart** van gemaal de Blocq van Kuffeler tot de Hoge Knarsluis bij de Knardijk.
50. **Lage Vaart** van gemaal de Blocq van Kuffeler tot de Lage Knarsluis bij de Knardijk.

HSV De Snoekbaars te Baarn-Soest:

51. **De Eem** strekkende 40 meter boven de mond van het Valleikanaal tot het Eemmeer.

Algemene Utrechtse Hengelaars Vereniging:

Bij het vissen op karper in AUHV viswater moet er altijd een onthaakmat worden gebruikt. Het is verboden een vis in een bewaarzak te bewaren op alle wateren waar de A.U.H.V. visrechtgebende is. Het is wel toegestaan om 1 vis in een retaining sling (of vergelijkbaar) voor maximaal 1 uur te bewaren.

52. **Amsterdam-Rijnkanaal** vanaf de Prinses Irenesluizen te Wijk bij Duurstede tot de v.m. draaibrug te Maarssen bij het NS station.
53. **Gemeente Nieuwegein:**
 - **Doorslag** de zgn. 'gekanaliseerde Hollandse IJssel', tussen het Merwedekanaal en Hollandse IJssel in Nieuwegein.
 - **Merwedekanaal** van de noordelijke aansluiting met het Amsterdam-Rijnkanaal in Utrecht tot rivier de Lek in Nieuwegein. *Het is om privacyredenen verboden te vissen in de onmiddellijke nabijheid van woonboten.*
 - **Haven van de Koninginnensluizen** tot de rivier de Lek.
 - **Lekkanaal** tussen Amsterdam-Rijnkanaal en de rivier de Lek in Nieuwegein.

- Vaartse Rijn in Nieuwegein.
 - Kolken van de Oude sluis in de Vaartse Rijn in Nieuwegein.
54. **Gemeente Utrecht:**
- **Industriehaven** aan het Amsterdam-Rijnkanaal, nabij de Nijverheidskade in Utrecht.
 - **Veilinghaven** aan de Kruisvaart bij de Croeselaan.
 - **Vaartse Rijn** in Utrecht.
 - **Uraniumkanaal** op het industrieterrein Lage Weide.
 - **Energiehaven** aan het Amsterdam-Rijnkanaal gelegen op het industrieterrein Lage Weide.
 - **Kernhaven** aan het Uraniumkanaal op het industrieterrein Lage Weide.
 - **Mesonhaven** aan het Uraniumkanaal op het industrieterrein Lage Weide.
 - **Protonhaven** aan het Uraniumkanaal op het industrieterrein Lage Weide.

HSV Breukelen:

55. **Amsterdam-Rijnkanaal** vanaf de vm. draaibrug te Maarssen tot de vm. draaibrug te Loenen.
56. **Rivier de Vecht** vanaf de Weersluis te Breukelen tot aan de Dirk A. Lambertszkade te Vreeland, de rechterzijde van de rivier (de zijde van het Zandpad).

HSV Montfoort:

57. **Rivier de Hollandse IJssel** beginnende boven oostwaarts van het land van IJsselstein en strekkende beneden westwaarts tot aan de Negen Viertelen te Hekendorp.

Algemene Weesper Hengelaars Bond (AWHB):

58. **Amsterdam-Rijnkanaal** van brug bij Loenersloot tot aan de spoorbrug bij Weesp.
59. **Rivier de Vecht** van Muiden tot aan de Garstenmolen aan de Vreelandseweg bij Nigtevecht.
60. **Gaasp** te Driemond (gemeente Amsterdam), vanaf de Geinbrug (raai 52.5) tot de Gaasperbrug (raai 71.4 op de grens van de gemeenten Amsterdam en Diemen).
61. **Smal Weesp**
62. **Industriehaven** Weesp. Het is verboden van aan de wal liggende schepen te vissen en de walkant aan de westzijde van de haven te betreden.
63. **Gemeentewateren Bunschoten:**
De binnen de bebouwde kom van de gemeente Bunschoten gelegen openbare wateren, die in eigendom zijn van de gemeente.

GEMEENTE LEUSDEN:

Sportvisserij Nederland op machtiging van de gemeente Leusden:

64. **Gemeentewateren Leusden** gelegen binnen de bebouwde kom van de kern Achterveld en in de buurten 't Vliet, 't Ruige Veld, De Wetering, Hamersveld-Oud, Hamersveld-Nieuw, Rozendaal, Rozenboom, Rossenberg, Akkerhoeve, Groenhouten, Hamershof, Langenbeek, Alandsbeek-West, Alandsbeek-Oost, Claverenblad, Wildenburg en Tabaksteeg
65. **Gemeentewateren in de wijk Leusden-Zuid met uitzondering van de Woudenbergse Griff langs de Hekkerdreef.**
66. **Vijver in het Jan Banninkpark** en aangrenzende waterpartijen langs de Bavoortseweg

GEMEENTE LOPIK

• Alle wateren dienen bevestigd te worden vanaf openbaar terrein (geen looprechten).

Hengelsportvereniging Lopikerwaard:

67. **Alle sierwateren in eigendom van de Gemeente Lopik, gelegen in de kernen:**
68. **Benschop** (het is niet toegestaan te vissen in de vijvers van het Wilhelminapark).
69. **Lopik** (inclusief de vijver Zuiderpark).
70. **Jaarsveld**
71. **Polsbroek**
72. **Cabauw**

Voor zover toegankelijk vanaf openbaar terrein:

- *Het is niet geoorloofd in de wateren van Natuurpark Lopikerhout te vissen.*
- *Het is niet toegestaan te vissen in de Cabauwse- en Lopikerwetering.*
- *Het gebruik van vaartuigen of het plaatsen van obstakels in de watergang is verboden.*
- *Alle vis dient in hetzelfde water te worden teruggezet.*
- *Het is toegestaan om maximaal 15 aasvisjes voor eigen gebruik mee te nemen, verder dient alle vis in hetzelfde water te worden terug gezet.*

Voor alle karpervissers:

- *Onthaakmat verplicht.*
- *Geen gevlochten lijn.*
- *Geen vast lood op de lijn.*
- *Loodgewicht, niet zwaarder dan 50 gram.*

Sportvisserij Fryslân



Kantoor: Biensma 27, 9001 XZ Grou

Telefoon: (0566) 62 44 55

E-mail: info@visseninfriesland.nl

Website: www.visseninfriesland.nl

Viswater:

1. **Prinses Margrietkanaal** inclusief meren waar vaargeul doorloopt: Bergumermeer, Pikmeer, Sneekmeer, Oudhof, Koevordermeer en Groote Brekken.
2. **Houkesloot** van het Sneekmeer tot het Kruiswater.
3. **Houkesloot** van de verbinding met de Oudvaart in Sneek tot de oostelijke industriehaven.
4. **Van Harinxmakanaal** incl. de toegang tot het Westvliet te Franeker, het gedeelte water bij de grondbergplaats ten westen van Dronrijp en het verbindingskanaal nabij Schenkenschans.
5. **Bisschopsrak, Harlingertrekvaart Leeuwarden, Westerstadgracht en Noorderstadgracht Leeuwarden.**
6. **Wijde Greuns** vanaf de Potmarge tot het Van Harinxmakanaal.
7. **Lange Sloot, Siegersdiep, Fokkesloot, Hoodamsloot, Wijde Ee Veenhoop, Monnike Ee, Nieuwe Munnikegreppel, Smalle Eesterzanding, Gaasterdiep en Nieuwe kanaal Drachten.**
8. **Zijtak Johan Frisokanaal** bij Warns.
9. **Jeltesloot** noorderhelft vzw. grenzend aan Skarsterlân en **Jeltesloot** (vzv eigendom van de provincie).
10. **Morra** m.u.v. het water 30 m westelijk van de Vangdijk. Geen visrechten in de Vogelhoek.
11. **Oorde en Holken** zuidelijk van-en één geheel vormend met de Fluessen (Geen visrechten in de Oude Karre).
12. **Fluessen**
13. **Heegermeer**
14. **Dokkumer Ee en Dokkumer Grootdiep.**
15. **Langdeel, Waternasterwijd en Rogsloot.**
16. **Boorn**
17. **Kanaal bij Terhorne, Meinesloot (gedeeltelijk), de Deel en Nieuw kanaal te Heerenveen.**
18. **Diepesloot en Polsloot.**
19. **Heerenloot** van de Heerewalsterbrug te Heerenveen tot ca 50 m ten oosten van de spoorbrug in de spoorlijn Leeuwarden-Heerenveen.

20. **Follegasloot**
21. **Kuinder of Tjonger** van de verlengde zuidwestelijke boord van de Pier Christiaansloot tot de benedenstrijkpaal bij sluis III, m.u.v. de afgesneden bochten en van 200 m ten noorden van de Oude Schoterzijl tot de verlengde zuidwestelijke boord van de Pier Christiaansloot en **Helomavaart Helomavaart** van de Linthorst Homansluis tot de zgn. Scheenesluis onder Oldetrijne.
22. **Tjeukemeer**
23. **Stroomkanaal Lemmer** van de geul van het Prinses Margrietkanaal tot de brug in de weg Lemmer-Balk en Zijlroede Lemmer inclusief Het Dok en de Binnenhaven.
24. **Wijmerts en Wijde Wijmerts** (oostelijke helft) van het Wijddraai bij de brug te Nijezijl tot het Heegervar.
25. **Geeuw IJlst-Sneek en Wijddraai IJlst** (zuidelijke gedeelte) bij de brug te Nijezijl, IJlst.
26. **Recreatieplas De Potten** ten westen van het Sneekermeer; *Het vissen vanuit boten is verboden.*
27. **Vijvers Drachterbos** gelegen binnen het sportpark.

Sportvisserij Groningen Drenthe



Kantoor: Transportweg 13, 9482, WN Tynaarlo

Telefoon: (0592) 54 28 90

E-mail: info@vissen.nl

Website: www.vissen.nl

Raadpleeg de site voor het meest actuele nieuws omtrent voorwaarden, bepalingen, wateren en dergelijke!

Bijzondere voorwaarden:

1. Het is verboden te vissen vanaf bruggen en in sluiscolken en binnen een afstand van 100 m van vispassages en andere vismigratievoorzieningen.
2. Het is niet toegestaan zich met gemotoriseerde voertuigen op schouwpaden te bevinden.

Viswater:

Groningen:

1. **Aduarderdiep**
2. **AG Wildervanckkanaal** van het Winschoterdiep tot en met de havens te Veendam (de Kleine VISpas is niet geldig in het kanaal Veendam-Musselkanaal).
3. **Eemskanaal en Oude Eemskanaal** tot de Zeesluis te Farmsum.
4. **Hoendiep**
5. **Noord-Willemskanaal** of Hoornse Diep vanaf de provinciegrens met Drenthe tot in de stad Groningen.
6. Wateren Gemeente Groningen: **Deense haven, Finse haven, Hunze haven, Oosterhaven, Oosterhamrikkanaal** (*verboden te vissen vanaf de busbaan zijde Kapteynbrug - Oliemuldersbrug*), **Verbindingskanaal in de stad Groningen, Zuiderhaven, Zweedse haven, Eendrachtskanaal.**
7. **Reitdiep**
8. **Van Starckenborghkanaal.**
9. **Winschoterdiep** tot de Rensel bij Winschoten.

10. **Vijvers Delfzijl:**
- Gracht aan de Maneil te Bierum.
 - Gracht rond de hertenkamp te Bierum.
 - Vijvers aan de Kenninckweg te Termunten.
 - Vijver aan de Rippert te Holwierde.
 - Vijver aan de Biessumerwaard te Delfzijl.
 - Vijver in de wijk Bornholm te Delfzijl.
 - Vijvers in de wijk Kwelderland te Delfzijl.
 - Gracht aan de Buitensingel te Delfzijl.
 - Gracht rond het ziekenhuis te Delfzijl.
 - Vijvers in de wijk Fivelmonde te Delfzijl.
 - Vijvers in de wijk Rietkampen te Delfzijl.
 - Vijvers in de wijk Kruidenover te Delfzijl.
 - Vijver aan de Zwet te Delfzijl.
 - Het Proostmeer te Wagenborgen.
 - Vijver aan de Prins Bernhardlaan te Delfzijl.

Drenthe

11. **Hoogeveensche Vaart** (inclusief het deel te Hoogeveen) van de Ossesluis tot de Noordscheschluis. *Er mag uitsluitend gebruik worden gemaakt van de officiële toegangen.*
12. **Noord-Willemskanaal** vanaf de provinciegrens met Groningen tot de Drentsche Hoofdvaart, m.u.v. de haven in de wijk Marsdijk in Assen bij De Messchen.
13. **Verlengde Hoogeveensche Vaart** vanaf de instroom van het Stieltjeskanaal tot de instroom van de Bladderswijk.
14. **Stieltjeskanaal** vanaf de Binnengracht te Coevorden tot de Verlengde Hoogeveensche Vaart.
15. **Bargermeerkanaal**
16. **Bladderswijk** (Oranjekanaal) tussen het Bargermeerkanaal en de Verlengde Hoogeveensche Vaart.

Sportvisserij Oost-Nederland



Kantoor: Almlosestraat 1, 8102 HA Raalte
Telefoon: (0572) 36 33 70
E-mail: info@sportvisserijooostnederland.nl
Website: www.sportvisserijooostnederland.nl

Een vertaling in het Engels, Duits en Russisch van de belangrijkste voorwaarden kunt u aanvragen bij de Federatie.

Viswater:

1. **De IJssel** vanaf de Geldersche Toren nabij Spankeren (km 913.700) stroomafwaarts tot aan de zuidkant van Kampen (km 993.800).

Voor gedetailleerde stek- en looprechtinformatie zie boekje "Visstekken langs de Gelderse IJssel". Onder andere verkrijgbaar bij Sportvisserij Oost-Nederland.

2. **Perceel 1 van het Twentekanaal**, vanaf de Eefdesse sluis tot het beginpunt van de IJssel. Het looprecht is vanaf de Eefdessebeek tot aan de verkeersbrug Eefde inclusief gedeelte Eefdesse beek aan de noordzijde van het kanaal km.0799. Gelieve niet te vissen binnen een straal van *10m van een wild uittreedplaats*.
3. **Het Zwarte Water**
Het looprecht over het Jaagpad, wat is gelegen aan de Cellemuiden te Hasselt, is uitsluitend voorbehouden aan leden van HSV 't Meuntje in Hasselt. (zie borden ter plaatse)
 - Tussen km 8.000 en km 16.500, inclusief de afgedamde arm aan de linkerzijde van het Zwarte Water nabij km 8.050 en incl. de Streng vanaf de noordzijde van de kom van Hasselt tot aan het Zwarte Water.
 - Vanaf km 19.550 tot aan de uitmonding in het Zwarte Meer, nabij km 21.000.
4. **[Visserijvereniging De Hengelsport te Zwolle:](#)**
Zwolle-IJsselkanaal (tussen Zwarte Water en IJssel, 1 km).
Het Zwarte Water:
 - Vanaf stadsgracht tot Westerveldse Zijl.
 - Van km. 4.600 ter hoogte van de Westerszijl tot aan de afgedamde oude arm, genoemd het Waaigat, ong. ter hoogte van km. 7.450. *LET OP! Geen looprecht!*
5. **Het Vossemeer**
6. **Het Ketelmeer**

7. [HSV Het Poldervoorntje te Emmeloord:](#)

De wateren in de Noordoostpolder:

- Lemstervaart
- Urkervaart
- Zwolsevaart
- Leemvaart
- Espelervaart
- Marknesservaart
- Industriehavens Emmeloord

8. Vollenhoverkanaal

9. Vollenhovermeer

10. Kadoelermeer

11. Voormalige buitenhaven van Blokzijl

Meer informatie over visstekken en vissen in de Noordoostpolder kun je vinden in het boek: **Het beste viswater vind je in de Noordoostpolder**. Voor verkoopadressen kun je bellen met de federatie.

12. **Het Meppelerdiep** van de Galgenkampbrug te Meppel tot Zwartsluis, de monding van het nog open zijnde gedeelte van het Oude Diep t.o. Kriekenhuizen nabij Zwartsluis, uitgezonderd de tot het Meppelerdiep behorende oude armen.

13. **Haven Industrierrein Oevers D (Sethehaven)**

14. **Apeldoorns- en Griffkanaal** vanaf de schutsluizen te Dieren tot de Gelderse IJssel. *Het is verboden een strook grond te betreden langs het kanaal achter de woningen Achtereesenkamp nrs. 61 t/m 83 te Wapenveld en de nrs. 36 t/m 44 te Heerde.*

15. **Het Coevorden-Vechtkanaal**

16. **Omgelegde Hoogeveensevaart** vanaf het Meppelerdiep tot aan de Ossesluis. *Het is niet toegestaan de kanaaldijken vóór 1 juli te betreden tenzij er gemaaid is.*

17. **Kanaal Almelo-de Haandrik** vanaf 100 m ten noordoosten van de sluis te Almelo tot 100 m ten zuiden van de sluis bij de Haandrik te Gramsbergen, alsmede het gedeelte Zwolsekanaal te Vroomshoop.

18. **De Arembergergracht** vanaf de Arembergersluis tot de Belterwijde.

19. **Kanaal Beukerschutsluis** tot Blauwe Hand inclusief de vaargeul langs de oostzijde van de strekdam over een breedte van 30 m., gerekend vanaf de strekdam.
20. **Kanaal Blauwe Hand-Giethoorn-Steenwijk** tot het Steenwijkerdiep.

Gemeente Kampen:

21. **Wateren binnen de bebouwde kom van de stad Kampen**

Binnen de volgende grenzen: Kruising N763 (Kamperstraatweg) met de Chalmotweg, Chalmotweg tot Venedijk Noord, Venedijk Noord tot Slaper richting N50, N50 in noordwestelijke richting tot aan de IJsseloever (kamperzijde Eilandsbrug) via IJsseloever en IJsselkade in zuidoostelijke richting eindigend ter hoogte van de kruising N763 en Chalmotweg.

- 1 *Elke visser dient bij de hengels in de buurt te blijven maximaal 10m.*
- 2 *Leefnet verbod met uitzondering van wedstrijden met de daartoe aangevraagde schriftelijke toestemming.*
- 3 *Vliegvisverbod Burgwal.*
- 4 *Het is niet toegestaan meer dan 5 baarzen in bezit te hebben.*
- 5 *Om te kunnen nachtvisseren dient u in het bezit te zijn van een (door hengelaarsvereniging Ons Vermaak) verstrekte nachtvispas, overzichtskaart nachtviswateren en een vispas van Ons Vermaak. Voor nachtviszones zie www.hvonsvermaak.nl*
- 6 *Tijdens het vissen op roofvis is het verplicht een onthaakmat, onthaaktang en schepnet bij zich te hebben.*
- 7 *Elke visser kan aansprakelijk gehouden worden voor zijn of haar gasten.*
- 8 *Het schuilmiddel voor overdag staat gelijk aan de nacht. Schuilmiddel is slechts toegestaan in groen, bruin, of camouflagekleur.*

22. **Stadswater gemeente IJsselmuiden**

Binnen de volgende grenzen: Vanaf NS-station naar Trekvaart, Trekvaart tot Veilingweg, Veilingweg, Veilingweg tot Oudendijk, Oudendijk tot Koekoeksweg, Koekoeksweg tot Plasweg, Plasweg tot Grafhorsterweg, Grafhorsterweg tot Frieseweg overgaand in de ir. B.P.G. van Diggelenkade aansluitend op NS-station (inclusief aangrenzende en openbaar toegankelijk gedeelte van de IJsselkade).

23. **IJssel**

Van kilometer 993,8 (vanaf Molenbrug stroomafwaarts) tot kilometer 1.000,5 (vanaf voormalige lichtwachterswoning stroomopwaarts).

Gemeente Apeldoorn

23. **Vijvers Apeldoorn:**

- Drie vijvers aan de Robert Kochstraat.
- Vijver Prinsenpark.

- Vijver **Verzetstrijderspark**.
- Vijver **Sprengpark**.
- Vijver a/d **Koningslijn**.
- Vijver **Kayersdijk**.
- Vijver **Zuiderpark**.
- Vijver a/d **Pieter Soenredamstraat**.
- Vijver a/d **Rijnstraat**, pas op voor de aanwezige hoogspanningskabels!
- Vijver a/d **Haringvliet**.
- Twee vijvers aan **Malkenschoten**.
- Vijver a/d Laan van **Malkenschoten**.
- Twee vijvers a/d **Lange Amerikastraat**.
- **Alle vijvers in de Apeldoorn, ten oosten van het kanaal**, met uitzondering van de vijver langs de Deventerstraat, tegenover de Balustrade en de het zuidelijke stuk van de vijver langs de Vellertsdijk (vanaf de Lobroeksweg naar het zuiden).

IJsselmeer

Het IJsselmeer wordt gedeeld door Sportvisserij Nederland, inclusief de looprechten voor de Noordoostpolderdijk en de toestemming om te mogen vissen in de voor het publiek opengestelde natuurgebieden langs de Friese IJsselmeerkust.

Viswater:

Het IJsselmeer en het Markermeer

De dijkbelopen rond het IJsselmeer zijn vrij toegankelijk, tenzij borden anders aangeven. Langs de Friese IJsselmeerkust mag gevist worden in de voor het publiek opengestelde gebieden die als natuurgebied zijn aangegeven. In de niet opengestelde natuurgebieden mag niet worden gevist (zie bebording en betoning).

Op de meerdijk van de Noordoostpolder mag gevist worden van hectometerpaal 8 bij Lemmer tot hectometerpaal 243 bij Urk en van hectometerpaal 256 bij Urk tot hectometerpaal 375 bij Schokkerhaven (vzv eigendom van de provincie Flevoland /Waterschap Zuiderzeeland).

De toestemming geldt uitsluitend voor het te voet betreden van de meerdijk ter beoefening van de hengelsport.

Het is verboden bruggen en kunstwerken te betreden, hinder op dammen of wegen te veroorzaken, kunstmatig verdedigde oevers te beschadigen of daarop aanwezige stenen te verplaatsen of te verwijderen. Honden mogen onder geen enkele voorwaarde worden meegenomen op de meerdijk.

Hengelsport Federatie Midden Nederland



Kantooradres: Het Vergun 26a,
6931 KD Westervoort

Telefoon: (026) 32 12 045
E-mail: info@hfmiddennederland.nl
Website: www.hfmiddennederland.nl

Eerst worden grote rivieren en kanalen opgesomd en daarna wateren per gemeente.

1. **Oude IJssel** vanaf de stuw te Doesburg tot de brug over de A18 in Doetinchem.

2. **Neder-Rijn**
Linkeroever:

- Vanaf de splitsing met de IJssel bij 878.600 tot km 889.950.
- Vanaf km 893.000 tot km 906.000.
- Vanaf Opheusdense veer km 906.125 tot km 917.375.

Rechteroever:

- Vanaf de splitsing met de IJssel bij 878.600 tot km 889.950.
- Het toeleidingskanaal bij stuwcomplex Driel vanaf km 889.950 tot km 890.920.
- Vanaf km 891.850 tot km 906.000.

Ministerie van Economische Zaken:

3. **De rivier de Lek**

Linkeroever:

- Vanaf km 931.260 tot aan km 935.005.

4. **HSV De Reiger te Vianen:**

Lek ter hoogte van de nieuwe Lekbrug te Vianen van km 948.250 tot km 958.100.

5. **Pannerdensch kanaal**

Vanaf het Looveer km 877.000 tot de splitsing met de IJssel km 878.600.

6. **IJssel**

Beide oevers:

Vanaf splitsing van de Rijn en IJssel km 878.600 tot km 897.000 inlaat van de Zwalm bij Giesbeek.

7. **Afgesneden IJsselarm** onder Rheden

- Linkeroever van km 892.960 tot km 892.700.
- Rechteroever van km 892.960 tot km 894.700.

8. [HSV De Voorn te Nijmegen:](#)

Maas-Waalkanaal

- Van de uitmonding van de Maas km 165.700 tot 75 m van de sluis te Heumen.
- Vanaf 50 m uit het eind van de binnenhoofden van de sluis te Heumen tot 300 m uit het eind van de binnenhoofden van de sluis te Weurt.
- Vanaf 450 m uit het uiteinde van de sluis te Weurt tot een rechte lijn aan de Waalzijde getrokken van de bovenzijde van de haven (steenbezetting) tot de benedenzijde van de haven (steenbezetting) ter hoogte van de middelbare rivierstand. Looprecht langs het Maas-Waalkanaal (totale lengte 18 km) - Van de uitmonding van de Maas km 165.700 tot 75m van de sluis te Heumen - Beide oevers van hm 20 tot hm 110 m.u.v. oevergedeelten waar werk in uitvoering is.

9. **Maas**

De rechteroever:

- Van km 182.800 tot de grensscheiding Batenburg/Appeltern km 188.275 (m.u.v. het haventje te Batenburg). (HSV Altijd Tevreden te Wijchen).
- Van de Batenburgse grens km 188.275 tot het Megense veer km 192.500 (HSV De Maasstroom te Appeltern).
- Van de ingang van de dode Maasarm km 211.800 tot km 218.500 te Hedel (HSV De Oude Maas te Kerkdriel).

[HSV Altijd Tevreden te Wijchen:](#)

De linkeroever:

- Vanaf km 182.800 tot km 185.600.

10. **Waal**

- Volle breedte vanaf km 888.100 tot km 907.000 (m.u.v. het kantwater aan de rechteroever/noordzijde van km 890.635 tot km 895.500). (Sportvisserij Zuidwest Nederland).
- Gehele breedte, van de lijn bovenwaarts getrokken uit de as van de krib 918.475, linkeroever, in rechte richting naar de as van de krib 918.480, rechteroever, tot benedenwaarts aan de lijn van krib 921.360, linkeroever, in rechte richting naar de krib 921.365, rechteroever, m.u.v. de aan Steenfabriek Bato's Erf b.v. behorende gronden.

Wateren per gemeente

11. [Wateren Gemeente Beuningen:](#)

Alle in eigendom van de gemeente Beuningen zijn de wateren binnen de gemeentegrenzen. *Met uitzondering van het water aan de Goudwerf, het water aan de Zilverwerf, het water aan het ARN-park aan de Nieuwe Piecklaan en het water nabij de hoek Den Balmerd / Tempelstraat. Voor het vissen in de eerste drie uitgezonderde wateren heeft men toestemming nodig van de hengelsportvereniging.*

Gemeente Doetinchem:

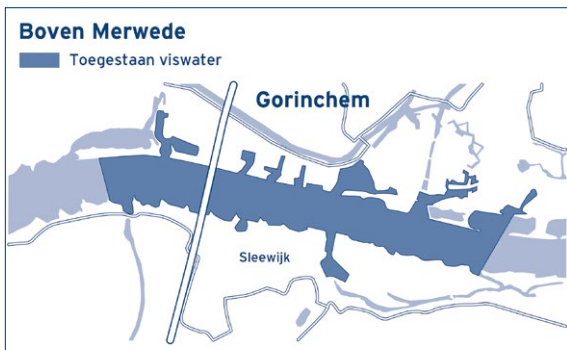
12. **Stadswateren Doetinchem:**

- Vijver Beukenhage
- Kennedy vijver
- Kapperskolk
- Vijver Onstein / Ampsen
- Vijver Boekweidreef / Koriander- Belderstraat
- Veldvijvers Kruidenlaan, 7 stuks
- Vijvers Liemersweg
- Vijver Esdoornlaan

Gemeente Gorinchem:

13. **Boven Merwede**

Gehele breedte, inclusief de havens aan de noord- en zuidoever. Oostelijke begrenzing: De lijn in het midden van de voormalige sluis te Dalem en het midden van de invaart van het Oudendijkse Gat (deze lijn loopt ongeveer gelijk aan km. 953.700) Westelijke begrenzing: De lijn getrokken tussen de toren van Schelluinen en de betonnen paal (Gorinchemse verrechten) aan de zuidoever (deze lijn loopt nagenoeg gelijk met km. 958).



Gemeente Leerdam:

14. De singels **Leerdam-Noord**; kadastraal bekend sectie C nr. 2457.
15. Langs **Recht van ter Leede en Molenlaan**, sectie C nrs. 2551 en 2554.
16. Langs **Ooievaarlaan**, sectie C nr. 2576.
17. Langs **Hazeleger**, sectie C nr. 2578.
18. Langs **Frans L. Blomlaan en Drossaardlaan**, sectie C nrs. 2225 en 2548.
19. Langs **Loosdorp en Van Leyenburgstraat**, sectie C nr. 2528.
20. **Wieltje van Collée**, kadastraal bekend, sectie B nr. 9052
21. **Esdoornstraat**, kadastraal bekend sectie D nrs. 235, 343, 303, 312 en 236.

HSV de Snoek te Leerdam:

22. **de Linge**
 - Gehele Lingebreedte vanaf de voormalige Rumpitse Korenmolen aan de Molendijk te Rump tot aan de Kerkstraat te Kedichem.
 - De linkeroever vanaf de Kerkstraat te Kedichem tot aan de Broekse Uitlaat.

Gemeente Buren:

23. **Vijvers in het park rondom het gemeentehuis** in Maurik.
24. **Vijvers rondom verzorgingshuis "De Valentijn"** in Maurik.
25. **Vijvers op bedrijventerrein Doejenburg** in Maurik.

Sportvisserij Zuidwest Nederland



Sportvisserij
Zuidwest Nederland

Adres: Biesboschweg 4a, 4924 BB Drimmelen

Telefoon: 0162 - 68 72 60

E-mail: info@sportvisserijzwn.nl

Website: www.sportvisserijzwn.nl

Sportvisserij Zuidwest Nederland is opgedeeld in vier geografische districten, te weten: Randstad, Delta, Noord-Brabant-West en Noord-Brabant-Oost. De wateren in de lijst zijn geordend per geografisch district.

Geografisch District Randstad

Viswater:

1. **Haringvliet** incl. het gedeelte aangeduid als het Vuile Gat. Uitgezonderd is het Ventjagersgaatje.
2. **Hartelkanaal, incl. Dintelhaven en Verlengde Hartelkanaal** naar de Maasvlakte. *Het vissen in de buitenvoorhavens van de Voornse Sluis en de kleine Hartelsluis is verboden. Het vissen vanuit de boot is verboden.*
3. **Het Spui** tussen de Oude Maas en het Haringvliet.
4. **Binnenhaven van Stellendam.** *Er mag niet worden gevestigd op de westelijke oever van de binnenhaven en vanaf steigers en remmingwerken. Oevergedeelten van de haven, in gebruik bij derden, mogen zonder toestemming niet worden betreden. Op de te betreden oevergedeelten mogen geen motorvoertuigen, fietsen of bromfietsen en honden worden meegenomen.*
5. **Buitenhaven van Middelharnis**
6. **Oude Maas** vanaf het Groot Hoofd te Dordrecht (op het hoekpunt met de rivier De Noord) tot de instroming in de Nieuwe Waterweg.
7. **Nieuwe Maas incl. de Koningshaven.**
8. **Dordtse Kil**
9. **Mallegat, Krabbegeul en Vluchthaven De Wacht**
10. **Nieuwe Waterweg** tot het oostelijk havenhoofd van Maassluis (km 1018.750).

11. **Noord** incl. Rietbaan en Strooppot.
12. **Wantij** in de gemeente Dordrecht.
13. **Schie** vanaf de Zuidkolk (de voormalige Rotterdammerpoortbrug) te Delft in zuidelijke richting tot 300 m ten noorden van de Berkelse Zweth.

[Hengelaarsbond Leiden eo:](#)

14. **De Zijl** vanaf Leiden (Spanjaardsbrug) tot Huize De Eenzaamheid bij de Kagerplassen.
15. **De Nieuwe Rijn en Schiekanaal** te Leiden, vanaf de Rijn bij de Spanjaardsbrug tot aan de uitmonding in de Vliet bij Cronesteyn (Lammenbrug).
16. **De Oude Rijn:**
 - Vanaf de Doesbrug te Leiderdorp helemaal tot Zwammerdam perceel 26 Akkerboom.
 - Vanaf de Bostelbrug tot de brug over rijksweg A44.
 - De linkerhelft vanaf de brug van rijksweg A44 tot de voetgangerspont te Valkenburg.
 - Onder de voormalig gemeente Rijnsburg/Oegstgeest, vanaf Garage Jongeneel tot langs de Wilbert tot aan de splitsing ter hoogte van de Schutterswei te Katwijk.

[HSV GHV - Groene Hart:](#)

17. **De Oude Rijn** tussen de Overtocht te Bodegraven en de Molenvliet gelegen bij Barwoutswaarder 1 te Woerden.
Voor het houden van viswedstrijden op dit water is de toestemming nodig van deze vereniging. E-mail: contact@ghvdenhaag.nl

[Sportvisserij Zuidwest Nederland:](#)

18. **De Vliet, ook genaamd het Rijn-Schiekanaal:**
 - Van de Zuidkolk (voormalig Rotterdammerpoortbrug) tot aan de Nieuwe Tolbrug te Voorburg.

Geografisch District Delta

Viswater:

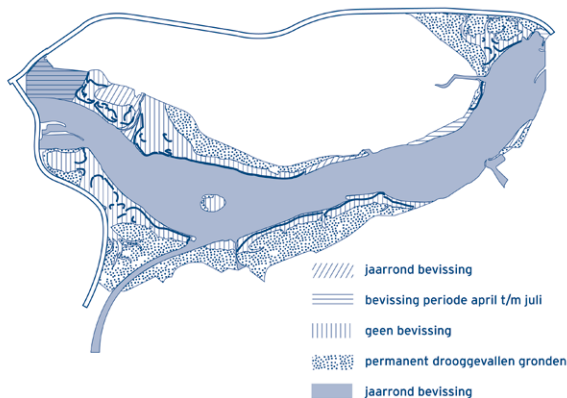
19. Volkerak

De delen op het kaartje die gearceerd zijn met lijnen en stippels zijn Natura 2000-gebied: Hier mag alleen gevist worden vanuit bootjes. Waar een vooroeververdediging aanwezig is, is vissen toegestaan vanaf 25 m uit de buitenteen van de vooroeververdediging.

- De sportvisserij mag niet worden uitgeoefend in die delen van de Natura 2000-gebieden die op het kaartje staan aangeduid met 'geen bevissing'.
- De sportvisserij mag in de periode 1 augustus tot 31 maart niet worden uitgeoefend in die gebieden die op het kaartje staan aangegeven met 'bevissing 1 april t/m 31 juli'.
- In het resterende deel (= geen Natura 2000-gebied) mag jaarrond gevist worden.
- Voor meer informatie over deze ontheffing, zie:

<https://www.sportvisserijzwn.nl/vis-en-water/volkerak-zoommeer.html>

Natuurmonument Krammer-Volkerak



20. Schelde-Rijnkanaal

Hier gelden dezelfde aanvullende voorwaarden als voor het Volkerak.

21. Zoommeer

Hier gelden dezelfde aanvullende voorwaarden als voor het Volkerak.

22. Mark-Vlietkanaal/Nieuwe Roosendaalse Vliet

Geografisch Districten Noord-Brabant, West en Oost

Viswater:

23. De rivier **de Maas** bestaande uit:
- De linkerhelft (Brabantse zijde), vanaf **km 185.600 tot km 189.000**.
 - **Volle breedte vanaf km 189.000** (ongeveer 1000 m bovenstreams het veer Megen- Appellern) **tot de stuw en tot de sluis te Lith (km 200.000)**, incl. het **Boven toeleidingskanaal** en de **afgesneden Maasarm** onder Lithoyen tussen het Burg. Deelenkanaal (km 193.165).
 - De volle breedte, vanaf **km 201.700** (ong. 140 m bovenstreams het veer Lith - Alphen) tot **km 211.800** (de instroming van de Oude Maasarm onder Kerkdriel).
 - De linkerhelft (Brabantse zijde), vanaf **km 211.800 tot km 218.500**.
 - De volle breedte, vanaf **km 218.500 tot km 223.000**.
 - De volle breedte, vanaf **km 223.000 tot km 226.300**.
- [\(HSV Ons Genoegen te Ammerzoden\):](#)

Maasarm (dode) bij Alem:

- Vanaf de Maas tot de sluis te St. Andries, inclusief Schanse Gat.
 - Zuidelijke en Noordelijke Toeleidingskanaal naar de sluis.
 - Vanaf de zandafgraving tot aan de Maas.
24. **Kanaal Engelen-Henriëttewaard** vanaf de Dieze tot de instroming in de rivier de Maas met uitzondering van de schutkolk van de sluis te Engelen, alsmede 30 meter van het kanaal zowel boven als beneden de sluis.
25. **Afgedamde Maas** Vanaf het Heusdens Kanaal tot aan de km 239.875 (gemeentegrens Aalburg/Woudrichem).
26. **Het Boven-toeleidingskanaal (Waalhaven) en het Beneden-toeleidingskanaal (Maashaven)** van de Wilhelminasluis te Andel.
Let op: het vissen vanuit vaartuigen is hier verboden!
27. **Bergsche Maas** (aansluitend op de Maas, km 226.300), incl. **afwateringskanaal** tot aan de Bovenlandesluis, (ter hoogte van km 235.000), **de Jachthaven en Stapelloophaven** te Heusden, **de havens van Genderen, Drongelen, Hagoort, Dussen en de Noorderhaven van het voormalige Keizersveer**.
28. **Scheisloot** gelegen aan de rechteroever (noordzijde) van de Bergsche Maas, vanaf de Bergsche Maas tot de sluis aan de Peerenboom.
29. **Oude Maasje** vanaf de Kerkvaart tot aan voormalig gemaal Keizersveer.

30. **Zuiderkanaal en oude Maasje** vanaf ophaalbrug nabij Waalwijkse haven tot aan de Kerkvaart.
31. **Kanaaltak Amer-Oosterhout**
32. **Nieuwe Merwede over de volle breedte**
33. **Amer**
34. **Hollands Diep** inclusief:
- **Noord Hellegat, Noorder Voorhaven van Willemstad** en het **toeleidingskanaal** naar de Volkeraksluizen. Let op: Het vissen vanuit vaartuigen is hier verboden.
 - **Haventje van Moerdijk**
Uitgezonderd zijn de havens van het Industrie- en Havenschap Moerdijk. Achter de strekdammen langs de Beversluisplaat mag niet worden gevist.
35. **De linkerhelft (zuidzijde) van de Beneden-Merwede** vanaf km 961.250 tot km 964.500.
36. **De verbindingswateren zuid-noord tussen de rivier de Amer en de Biesboschsluis** te Werkendam bestaande uit:
- **Het Spijkerboor.**
 - **Het Middelste- en Bovenste Gat van het Zand.**
 - **Het Jpeggat.**
 - **Het Nauw van Paulus.**
 - **Het Steurgat.**
37. **Rivier de Waal:**
- **Volle breedte vanaf km 888.100 tot km 907.000** (m.u.v. het kantwater aan de rechteroever/noordzijde van km 890.635 tot km 895.500).
 - **Volle breedte** vanaf de lijn gaande van krib km 915.565 (linkeroever/zuidzijde naar krib km 915.710 (rechteroever/noordzijde), nabij de ingang van het voormalige Inundatiekanaal bij Tiel tot de lijn van krib km 918.475 (linkeroever/zuidzijde) naar krib km 918.400 (rechteroever/noordzijde).
38. **Lek:**
- Vanaf de grens tussen de voormalige gemeente Beusichem en Culemborg tot de grens tussen de voormalige gemeente Everdingen en Hagestein.
 - Vanaf km 956.000 bij Lexmond tot km 964.000 bij Tienhoven (ook bekend onder de naam Koekoek).

39. **Pannerdens kanaal** vanaf km 873.500 bij Angeren tot km 877.000 bij Huissen (Sportvisserij Zuidwest Nederland).
40. **Zuid-Willemsvaart:**
- Tussen de Dieze te 's-Hertogenbosch en sluis 4 te Veghel.
 - Tussen sluis 4 en sluis 5. Visrechthebbende: Veghelse HSV te Veghel.
 - Tussen sluis 5 en sluis 6. Visrechthebbende: HSV Het Geduld te Beek en Donk.
 - Tussen sluis 6 en sluis 10 incl. de **nieuwe kanaalomleiding** te Helmond.
 - Tussen sluis 10 en de provinciegrens Noord-Brabant/Limburg. Visrechthebbenden: HSV Ons Genoegen te Asten en HSV de Verenigde Hengelaars te Someren.
Het gebruik van geluidsapparatuur, daaronder begrepen beetverklikkers, is verboden binnen een afstand van 200 meter vanaf de bewoonde bebouwing.
41. **Wilhelminakanaal:**
- Buitenpand van het Wilhelminakanaal (vanaf de Wilhelminasluis te Oosterhout tot de samenkomst Donge en de kanaaltak Amer-Oosterhout). Visrechthebbende: KEHV De Ruischvoorn te Tilburg.
 - Vanaf 200 m ten zuiden van sluis 1 te Oosterhout tot de grensscheiding Dongen-Tilburg. Visrechthebbende: KEHSV Dongen.
 - Tussen de grensscheiding Dongen-Tilburg tot aan sluis 4 te Haghorst, incl. het afwateringskanaal benedenstrooms de stuw bij sluis 4. Visrechthebbende: KEHV De Ruischvoorn te Tilburg.
 - Vanaf sluis 4 te Haghorst, incl. het **afwateringskanaal boven de stuw** bij de Emmerseweg tot aan sluis 5 te Achterbosch/Lieshout. Visrechthebbenden: Eindhovense HSV en Philips HSV.
 - Vanaf sluis 5 te Achterbosch/Lieshout tot de Zuid-Willemsvaart.
42. **Beatrixkanaal en het Afwateringskanaal** vanaf 25 m van de sluis tot de aansluiting van de havenkom van het Beatrixkanaal (Beheerseenheid Sportvisserij Agglomeratie Eindhoven).
43. **Markkanaal** incl. het nieuwe en oude (afgedamde) gedeelte te Oosterhout. (KEHV de Ruischvoorn te Tilburg). *Voor het houden van wedstrijden is schriftelijke toestemming van KEHV De Ruischvoorn vereist.*

Gemeente Geertruidenberg:

44. • **Donge en Dongemond**, incl. **Zuidergat en Noordergat**. Uitgesloten zijn de jachthavens in Geertruidenberg. Visrechthebbende: HSV Ons Genoegen te Geertruidenberg.

Gemeente Nuenen, Gerwen en Nederwetten:

45. **Wateren Nuenen**

Na inval van de vorst mag niet meer worden gevist. Het is niet toegestaan zich met een vaartuig of enig ander drijvend voorwerp in-of op het water te bevinden.

Gemeente Someren:

46. **Loovevijver** in Someren-Dorp, gelegen tussen de Pasakker en de Wilbertshof.

47. **Loovevijver** in Someren-Dorp, gelegen tussen de Pasakker en de Ravenshof.

48. **Slieenvijver** in Someren Dorp, gelegen tussen de Martijnenstraat en de Dr. Eynattenlaan.

Gemeente Zwijndrecht:

49. Alle **wateren binnen de gemeente Zwijndrecht** behoudens rechten van derden.

HSV Groot Rotterdam:

50. **Wateren in Gouderak:**

- De watergang langs de Schoolstraat en de J.G. Staringhlaan tot aan J. Huurmanlaan 6.
- De vijver aan de J. Huurmanlaan.
- De watergang langs het Hazepad.
- De Domineesloot.
- De watergang langs Iependaal, Lindendaal, Beukenlaan, de Waal (alleen aan de westzijde).
- De watergang langs Elzenhof, Populierenhof, Kastanjehof, Iependaal, Lindendaal, Beukendaal

51. **Wateren in Ouderkerk aan den IJssel:**

- De Bakwetering.
- De watergang langs Abelenlaan.
- De watergang aan achterzijde van de woningen gelegen aan de Beukendaal, Eikendaal, Iependaal, De Grutto, De Kievit, De Wulp.
- De vijver in het Rozenpark.
- De watergang langs de westzijde van de Kerkweg binnen de bebouwde kom.
- De watergang langs Burgemeester van Waningstraat, Willem Alexanderhof, Marijkestraat, Dekkerstraat, Kinderboerderij.
- De watergang aan de Westzijde van het polderpark.
- De watergang ten zuiden van Ganzenhof en Zwanenhof.
- De watergang tussen Polderhof en Kerkweg.
- De watergang tussen Polderhof en Vliethof.
- De watergang tussen Vliethof en Weidehof.
- De watergang ten zuiden van Geerlaan grenzend aan de Zijdeweg.

52. **Wateren in Lageweg:**

- De watergang langs de Kaaswetering.
- De watergang langs Frankenweer, Hoefweer, Oosterweer.

Sportvisserij Limburg



Kantoor: Hornerweg 2, 6041 TJ Roermond
Telefoon: tijdens kantooruren: (0475) 35 00 53
E-mail: info@sportvisserijlimburg.nl
Website: www.sportvisserijlimburg.nl

1. **Het Lateraalkanaal Linne-Buggenum + zuidelijke invaart tot sluis Linne.**
Het is verboden oeverbescherming te verplaatsen of te beschadigen.
- 2a. **Het Julianakanaal + havens te Maasbracht + Berghaven te Born** met uitzondering van de gedeelten tussen km 1 en 1.5 en tussen km 20.5 en 21.5 zijnde de sluiscomplexen te Limmel en Born.
- 2b. **Gulick-gelrehaven** het verlengde van de Halve Maanweg te Holtum. Uitsluitend de Noordzijde, voorbij de slagboom aan de buitenzijde van de erfafscheiding.
- 2c. **Franciscushaven Born Industrieweg te Buchten** uitsluitend de zuidwal tot aan het hekwerk.

Je hebt de Kleine VISpas.

De VISpas biedt echter veel meer:

- De wettelijk vereiste toestemming om te mogen vissen met twee hengels en/of op roofvis.
- Ruimer aanbod qua viswater door heel Nederland.
- De mogelijkheid om de NachtVIS- en Derde Hengeltoestemming te kopen.
- Leuke verenigingsactiviteiten.
- 3x per jaar een introduc e meenemen met de gratis MeeVIStoestemming.

Daarnaast zorgen de verenigingen, federaties, duizenden vrijwilligers en Sportvisserij Nederland voor:

- Het behartigen van de sportvisserijbelangen.
- Goed viswater met een goede visstand.
- Vislessen voor de jeugd.
- Viswedstrijden.
- Voorlichting en promotie.
- Positieve publiciteit voor de sportvisserij.

Kijk voor het adres van een hengelsportvereniging bij jou in de buurt op www.sportvisserijnederland.nl

Online lid worden en meteen vissen? www.vispas.nl

Hengelsportwinkels vind je op www.fishinginholland.nl

Beheer je profiel op www.mijnsportvisserij.nl

Sportvisserij Nederland geeft de Kleine VISpas en de Kleine Lijst van Nederlandse VISwateren uit  





Waar mag ik vissen?

Download de gratis VISplanner app of
kijk op www.visplanner.nl

Met de VISplanner kun je aantonen waar
je mag vissen met de Kleine VISpas,
onder de daarbij vermelde voorwaarden.



Vergoeding: nihil
 1 januari 2024



Sportvisserij Nederland
 Postbus 162 | 3720 AD Bilthoven
 t (0900) 202 53 58 (€ 1,- PER GESPREK)

