

Digitale aanvulling bij de Gezamenlijke Lijst van Nederlandse VISwateren 2016-2017-2018

Versie: 1-1-2018

Pagina 34, Gemeente Baarn
toevoegen: *Nachtvissen is hier niet toegestaan.*

Pagina 37, Gemeente de Bilt
HSV de Bilt toevoegen:
Ruigenhoeksepolder (Noorderpark)

Pagina 39, Gemeente Bunnik toevoegen:
AUHV.nl - Algemene Utrechtse Hengelaars Vereniging:
Plas Vechten in Bunnik, toegankelijk vanaf de Mereveldseweg in Utrecht.
· *Het terrein mag niet gemotoriseerd worden betreden.*
· *Op de toegangsweg naar de plas is parkeren verboden*
· *Sluit het hek achter u.*
· *Het is verboden zich in/op het water te begeven, met of zonder boot of voer- of peilbootjes te gebruiken.*
· *Het is verboden om struiken en bomen te snoeien.*

Pagina 43, Gemeente Elburg toevoegen:
Haven en havenkanaal in de gemeente Elburg
Het looprecht op de gemeentelijke steigers aan de zijde van de N309 van de Haven en het havenkanaal beperkt is tot de leden van HSV "de Poepenkolk". Het looprecht op de steigers van de binnenkom nabij het havenmeester kantoor is niet geldig in de maanden juni t/m september. Ook is het niet toegestaan te vissen vanaf de steigers 5 meter rondom het havenmeester kantoor.
Het is voor sportvissers niet toegestaan om privé steigers te betreden.

Pagina 44, Gemeente Ermelo verwijderen:
De vijver in Parc Viventra

Pagina 73, Gemeente Stichtse vecht
HSV Maarssen toevoegen:
Nedereindsevaart
Maarsseveensevaart
Machinekade
Tuinbouwweg

Pagina 74, gemeente Soest
toevoegen: *Nachtvissen is hier niet toegestaan.*

Pagina 134, HENGELSPORTFEDERATIE GRONINGEN DRENTHE en bij Lauwersmeer **pagina 132**
toevoegen:
Gevangen snoekbaars groter dan 70 cm moet onmiddellijk na vangst levend in hetzelfde water worden teruggezet.
Snoekbaars, gevangen in maart, moet onmiddellijk na vangst levend in hetzelfde water worden teruggezet.

Pagina 138, Vijvers in de Provincie Groningen
Delfzijl: toevoegen:
vijver aan de Prins Bernhardlaan

Pagina 149, Gemeente Hoogezand-Sappemeer toevoegen:
Haven van Sappemeer
-De sportvisserij is alleen toegestaan vanaf de onbebouwde westoever,
Kanaal naast de Borgercompagniestraat

Pagina 156, Gemeente Veendam toevoegen:
Borgercompagniesterdiep



Pagina 165, Gemeente berkelland toevoegen:


De Bolksbeek 



Pagina 157, Gemeente Zuidhorn toevoegen:
Noorderriet

Pagina 169, Gemeente Apeldoorn
Stadswateren Apeldoorn
toevoegen:




Vijver aan de Reuweg
Vijver aan de Paramariboweg
verwijderen:
Vijver aan de Pieter Soenredamstraat


Pagina 203, Gemeente Berkelland
De Berkel toevoegen: 
Groenlose Slinge toevoegen: 

Pagina 203, Gemeente Bronckhorst
Oude IJssel, Van Heeckerenbeek, Baakse beek en Veengoot toevoegen: 


Pagina 206, Gemeente Duiven
Wijde wetering toevoegen: 
Zevenaarse wetering toevoegen: 

Pagina 207, Gemeente Giessenlanden toevoegen:
Boterslootsche Voorvliet en Bloemendaalsche Vliet

Pagina 211, Gemeente Oude IJsselstreek
Oude IJssel toevoegen: 
Boven Slinge / Bielheimerbeek toevoegen: 
Aa-Strang en Keizersbeek toevoegen: 
Rondweg, Grote wetering, Vethuizensche wetering verwijderen: 
Reefsche wetering verwijderen: 
Uiftse beek verwijderen: 

Pagina 211, Gemeente Oost Gelre
Baakse beek en Veengoot toevoegen: 

Pagina 214, Gemeente Zederik toevoegen:
Wateren gelegen in polder Blommendaal en langs de Hazelaarssingel en Burggraaf
Wateren ten zuiden van de bordenweg en het noordelijk deel van de kleine Vliet
Wateren langs Noordlosekade en noordzijde (kaaiwetering)
Water ten noorden van de tiendweg

Pagina 222, REGIONAAL WATER
Beneden-Dommel toevoegen: 

Pagina 246 toevoegen:
Gemeente St. Michielsgestel
HSV Dobbertje Onder - Sint Michielsgestel
Moerschot Watersnip
Moerschot Goudplevier

*Het is verboden vis mee te nemen en karper te bewaren in een leefnet.
Er mag hier alleen gevist worden met aangewezen aassoorten.*

Pagina 11, aanvulling 2018

Minimummaten zeevissoorten en baglimit.

Wijzigen in:

Vanaf 1 januari 2018 geldt er bij het vissen in zee, de kustwateren en in de zeegebieden dat een sportvisser géén zeebaars in bezit mag hebben.

Pagina 25 aanvulling 2018

Pagina 227, REGIONAAL WATER, toevoegen:

Vliet vanaf de sluizen bij Leidschendam tot aan de Lammerbrug te Leiden en tot het eindpunt in Leiden. het gedeelte vanaf de grens Den Haag/Rijswijk (Broeksloot) tot aan de sluizen in Leidschendam:

vervangen door:

Pagina 227, REGIONAAL WATER, verwijderen:

Vliet vanaf de sluizen bij Leidschendam tot aan de Lammerbrug te Leiden en tot het eindpunt in Leiden. het gedeelte vanaf de grens Den Haag/Rijswijk (Broeksloot) tot aan de sluizen in Leidschendam:

Pagina 31 aanvulling 2018

Verwijderen: **toevoeging pagina 252, 15b Schelhoek Oost** strekdam (ca. dijkpaal 97) – meest zuidelijke strekdam (ca dijkpaal 100)