

**Pagina 56, GEMEENTE HARDERWIJK**

Toevoegen:

**Strandhaven, Stadshaven en Waterstadhaven**

- *Het is verboden te vissen vanaf de ophaalbruggen.*
- *Het is verboden vanaf een gemeerd vaartuig, zonder toestemming van de rechthebbende, deze te betreden met het doel hier vanaf te vissen.*
- *Het in bezit hebben van levende vis in deze haven is toegestaan.*

**Pagina 72, GEMEENTE MEDEMBLIK**

Toevoegen:

**Haven Medemblik** (zie [www.visplanner.nl](http://www.visplanner.nl) voor het toegestane deel van de haven)

- *Afgemeerde vaartuigen mogen niet betreden worden.*
- *Vissen is enkel toegestaan in de periode van 15 oktober t/m 15 maart tussen zonsopgang en zonsondergang.*
- *Trollen of vissen vanaf een boot is niet toegestaan.*
- *Er geldt een algeheel werpverbod.*
- *Respecteer de rust in het havengebied.*
- *Zorg dat er geen aas en voer op de kade wordt achter gelaten.*
- *Aanwijzingen van de havenmeester moeten strikt opgevolgd worden.*

**Pagina 84, GEMEENTE STICHTSE VECHT**

Gewestelijke Pachtcommissie Utrecht

Toevoegen:

**Omgelegde Kerkvaart West**

**Omgelegde Kerkvaart Oost**

**Pagina 104 en verder Staatsbosbeheer wateren nieuwe voorwaarden:**


- Bevissingsperiode 1 juli t/m 28 februari (tenzij anders aangegeven).*
- Nachtvissen (van 2 uur na zonsondergang tot 1 uur voor zonsopgang) verboden.*
- Verboden de Rust te verstoren*
- Verboden oevers te beschadigen en rietgewas te betreden*
- Verboden vogelnesten te verstoren, eieren te rapen en planten/bloemen te plukken*
- Niet toegestaan om te vissen vanuit een vaartuig of bellyboat*
- Toegangsregels zoals aangegeven in het terrein d.m.v. bebording zijn altijd leidend m.b.t. het looprecht/ toegang van een gebied.*


**Pagina 104, GEMEENTE ACHTKAR SPELEN**


Toevoegen:

**Lieuwespoel, gemeentelijke deel** 

**Vaart langs de Lauwers Gerkesklooster** 

**Vijver boven Voltastraat Buitenpost** 


**Vijver langs Jeltingalaan Buitenpost** 

**Vijver langs Mounestrijtte Kootstertille** 

**Wopkespoel** 


**Pagina 105, GEMEENTE DANTUMADIEL**

Toevoegen:

**Park Damwâld** 

**Pagina 112, GEMEENTE HARLINGEN**


Toevoegen:

**Noordijs** 

**Stadsvijvers Harlingen** 

**Vaart langs Westerzeedijk** 


**Vaart tussen van Harinxmakanaal en Harlinger Trekvaart** 

**Vijvers boven stationsweg** 

**Zoutsloot** 


Pagina 116, GEMEENTE LEEUWARDEN

Toevoegen:

Dijppe sleat 

Ald Swin 

Boarchsleat 

Dorpsvijvers Jirnsum 

Dorpsvijvers Wergea 

It Swin 

Jaarfeart 

Mantgumerfeart 


Vijver langs Burstumerdyk Grou 


Vijvers langs P.J. Troelstrawei Grou 

Wergeasterfeart 

Pagina 117, GEMEENTE LEEUWARDEN

Wijde Saiter Verwijderen: 


Wijdesloot Verwijderen: 

Folkertsloot Verwijderen: 

Hansmeer of Moddermeer Verwijderen: 

Pagina 125, GEMEENTE SMALLINGERLAND

Kruisdobbe

Verwijderen: 

Pagina 125, GEMEENTE SMALLINGERLAND



Kruisdobbe



Verwijderen: 

Rottevalstervaart

Pagina 125, GEMEENTE SMALLINGERLAND

Nieuwe Hooidamsloot Verwijderen:  

Fokkesloot Verwijderen:  

Polderhoofdkanaal Verwijderen:  


Pagina 125, GEMEENTE SMALLINGERLAND

Toevoegen:

Kromme gat

Pagina 131, GEMEENTE SÚDWEST-FRYSLÂN

De Graft

Verwijderen: 

Pagina 137, GEMEENTE TYTSJERKSTERADIEL

Toevoegen:



Neare Saiter

Pagina 137, GEMEENTE TYTSJERKSTERADIEL

Vaart uit 't nieuwe kanaal wijzigen in: **Opvaarten vanuit Lits**

Pagina 138, GEMEENTE TYTSJERKSTERADIEL

Ringvaart Tietjerksteradeel Westelijk van Eernewoude

Verwijderen:  

Pagina 138, GEMEENTE TYTSJERKSTERADIEL


Toevoegen:

Vaart tussen van der Veenweg en Earnsleat.

**Pagina 138, GEMEENTE TYTSJERKSTERADIEL**

Toevoegen:

**Hurdegarypsteropvaart** 

**Deel van Wetter en Wille park** 

*Voor bevisbare deel zie VISplanner*


**Nijstetter Feart** 

**Drie aftakkingen ten noorden van It Wiid** 

**Meertje onder Zwemstrand en Waterspeelplaats Earnewald** 

**Garijper Opvaart** 

**Dorpsvijvers Garyp** 



**Vijver boven de Barte Gytsjerk** 

**Vijvers Wettermunt Burgum** 

**Krokodillenvijver** 

**Pagina 138, GEMEENTE TYTSJERKSTERADIEL**

**Veertig Madsloot**

Verwijderen:  

**Pagina 180, GROTE RIVIEREN EN KANALEN**

**Overijsselse Vecht** Vanaf de Duitse grens tot het Zwarte Water. Vervangen door: Vanaf de Duitse grens tot de stuw bij Vechterweerd.

**Pagina 180, GROTE RIVIEREN EN KANALEN**

Toevoegen: Visserijvereniging De Hengelsport: **Overijsselse Vecht**    Vanaf de stuw bij Vechterweerd tot het Zwarte Water.

**Pagina 189, GEMEENTE DEVENTER**

**Rielerkolk**

Toevoegen:

*Niet vissen in de buurt van de huizen die in het water gebouwd zijn*

**Pagina 246, REGIONAAL WATER**

Toevoegen:

HSV De Baroniesche Hengelaars te Breda:

**De Mark** Vanaf de singels van Breda tot de instroom van de Halsche Vliet

1. *Er mag met 2 hengels gevist worden.*
2. *Voor nachtvisserij en het vissen met een 3e hengel is een schriftelijke toestemming van De Baroniesche Hengelaars nodig.*
3. *Per visdag mag niet meer dan 1 snoekbaars meegenomen worden. Snoek dient onmiddellijk na de vangst levend in hetzelfde water worden teruggezet.*
4. *Het is verboden te vissen en aas te presenteren:*
  - a. *Binnen een afstand van 25m benedenstrooms en 25m bovenstrooms van stuwen.*
  - b. *Binnen een afstand van 25m van gemalen*
  - c. *In vispassages en binnen een afstand van 50m van de uitstroomopening en 25m van de instroomopening van vispassages.*

**Pagina 263, GEMEENTE LANSINGERLAND**

**Bleiswijkse Zoom**

Toevoegen:

*I.v.m. werkzaamheden en afvissing tot nader order verboden te vissen.*

**Pagina 265, GEMEENTE MOERDIJK**

Toevoegen:

HSV De Baroniesche Hengelaars te Breda:

**De Roode Vaart**

Vanaf de rivier de Mark tot ongeveer aan de kop van de oude strekdam buiten de Sluis.

*Het vissen is uitsluitend toegestaan vanuit bootjes, vanaf visstoepen, vanaf kademuren en vanaf taluds naar het maaiveld, die met betonstenen of andere bouwmaterialen zijn bedekt, mits daarvoor geen rietberm aanwezig is.*

1. *Er mag met 2 hengels gevist worden.*
2. *Voor nachtvisserij en het vissen met een 3e hengel is een schriftelijke toestemming van De Baroniesche Hengelaars nodig.*
3. *Per visdag mag niet meer dan 1 snoekbaars meegenomen worden.*

*Snoek dient onmiddellijk na de vangst levend in hetzelfde water worden teruggezet.*

*4. Het is verboden te vissen en aas te presenteren:*

*a. Binnen een afstand van 25m benedenstrooms en 25m bovenstrooms van stuwen.*

*b. Binnen een afstand van 25m van gemalen*

*c. In vispassages en binnen een afstand van 50m van de uitstroomopening en 25m van de instroomopening van vispassages.*

**Pagina 269, GEMEENTE ROOSENDAAL**

Toevoegen:

HSV Geduld Brengt Vis - Roosendaal

**Voormalige RHA-wateren Gemeente Roosendaal**

**De gehele Krampenloop**

**De Engebeek of Kellebeek te Roosendaal**

**De watermolenbeek te Roosendaal**

**Omloopleiding Bakkersberg te Roosendaal**

**Pagina 271, GEMEENTE SCHOUWEN-DUIVELAND**

HSV Oosterschelde (Zierikzee):

**Kreken van Ouwerkerk**

**Grote Kreek, Kleine Kreek en Oostkreek**

Verwijderen:


*Van 1 november t/m 31 januari mag in de Kreken van Ouwerkerk niet worden gevisd. Het viswater is dan gesloten.*


**Pagina 273, GEMEENTE SLUIS**


HSV Ons Genoegen te Groede:

Toevoegen:

*Op onderstaande wateren geldt een nachtvisverbod en een meeneemverbod.*

**Zwartegatsche Kreek** 


**Uitwateringskanaal Nieuwesluis** 

**Gaternisse Kreek** 

**Tragel** 

**Boschkreek** 

**Blontrok** 

**Molenkreek** 

**Pagina 273, GEMEENTE THOLEN**

Verwijderen: 